

Rząśnia, dnia 02 sierpnia 2012r.

**Rozstrzygnięcie Wójta Gminy Rząśnia  
o sposobie rozpatrzenia uwag wniesionych  
do projektu „Miejscowego planu zagospodarowania przestrzennego gminy Rząśnia”  
wraz prognozą oddziaływania na środowisko**


**Wójt Gminy Rząśnia** rozstrzyga co następuje :

§1


1. Do projektu „**Miejscowego planu zagospodarowania przestrzennego gminy Rząśnia**” wraz prognozą oddziaływania na środowisko, wyłożonego do publicznego wglądu, w dniach od 28.05.2012r. do 27.06.2012r. oraz po dniu zakończenia okresu wyłożenia nieprzekraczalnym terminie do 16.07.2012 osoby fizyczne i jednostki organizacyjne wniosły łącznie 19 uwag.
2. Wykaz uwag w formie tabelarycznej stanowi załącznik do niniejszego rozstrzygnięcia.

**WÓJT**  
*mgr Tomasz Stolarczyk*

Lp.	Data wpływu uwagi	Nazwisko i imię, nazwa jednostki organizacyjnej i adres zgłaszającego uwagi	Treść uwagi	Oznaczenie nieruchomości której dotyczy uwaga <i>miejsowość, numer działki</i>	Ustalenia projektu planu dla nieruchomości której dotyczy uwaga	Rozstrzygnięcie Wójta Gminy Rząśnia w sprawie rozpatrzenia uwagi		Uwagi
						Uwaga uwzględniona	Uwaga nieuwzględniona	
1.	2.	3.	4.	5.	6.	7.	8.	9.
1.	08.06.2012	Roman Kotowski,	<p>1) Sprzeciw dotyczący przebiegu linii kolejowej PGE KWB Bełchatów do złoza „Złoczew”</p> <p>2) Sprzeciw przeciwko zlokalizowaniu strefy SFOI</p> <p>3) Wniosek o przeznaczenie całej działki pod funkcje mieszkaniową</p>	<p>Obręb Augustów Nr działek 234 i 232/1</p> <p>Obręb Kodrań -Kopy Dotyczy działki nr 241/3</p> <p>Obręb Kodrań -Kopy Dotyczy działki nr 192</p>	<p>RP-tereny upraw polowych ZL-tereny leśne RK- pas operacyjny rurociągu przelotowego wody z rzeki Krasowej do rzeki Niecieczy Istniejące stanowisko archeologiczne</p> <p>SFOI- tereny obsługi technicznej zwałowiska zewnętrznego „Odkrywki Szczerców”</p> <p>Obustronnie przy drodze tereny pod zabudowę zagrodową MR z przeznaczeniem środkowej części działki pod RP-tereny upraw polowych</p>	Uwaga uwzględniona w całości	Uwaga nieuwzględniona w całości	<p>Na rysunku projektu planu pokazano informacyjnie pas operacyjny pod korytarz postulowanej linii kolejowej PGE KWB Bełchatów do złoza „Złoczew”, który nie jest ustaleniem planu. Wójt Gminy Rząśnia postanowił uwzględnić uwagę.</p> <p>Uzupełnienie terenu na cele zabudowy mieszkaniowej zasadne.</p>
2.	08.06.2012	Marek Włodarczyk	Sprzeciw dotyczący wprowadzeniu trasy linii kolejowej i transportu do złoza „Złoczew”	Obręb Kodrań -Kopy Dotyczy działki nr 112	MR- tereny zabudowy zagrodowej RP-tereny upraw rolnych	Uwaga uwzględniona w całości		Na rysunku projektu planu pokazano informacyjnie pas operacyjny pod korytarz postulowanej linii kolejowej PGE KWB Bełchatów do złoza „Złoczew”, który nie jest ustaleniem planu. Wójt Gminy Rząśnia postanowił uwzględnić uwagę.

  
**WÓJT**  
 mgr Tomasz Stolarczyk

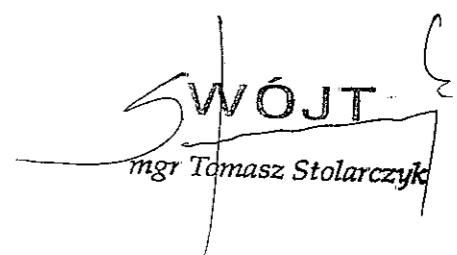
Lp.	Data wpływu uwagi	Nazwisko i imię, nazwa jednostki organizacyjnej i adres zgłaszającego uwagi	Treść uwagi	Oznaczenie nieruchomości której dotyczy uwaga <i>miejsowość, numer działki</i>	Ustalenia projektu planu dla nieruchomości której dotyczy uwaga	Rozstrzygnięcie Wójta Gminy Rzaśnia w sprawie rozpatrzenia uwagi		Uwagi
						Uwaga uwzględniona	Uwaga nieuwzględniona	
1.	2.	3.	4.	5.	6.	7.	8.	9.
3.	25.06.2012	Zbigniew Niedbalski	Sprzeciw dotyczący wprowadzeniu trasy linii kolejowej i transportu do złoza „Złoczew	Obręb Kodrań -Kopy Dotyczy działki nr 110	MR-tereny zabudowy zagrodowej RP-tereny rolne uprawy polowe RK- pas operacyjny rurociągu przelotowego wody z rzeki Krasowej do rzeki Niecieczy	<b>Uwaga uwzględniona w całości</b>		Na rysunku projektu planu pokazano informacyjnie pas operacyjny pod korytarz postulowanej linii kolejowej PGE KWB Bełchatów do złoza „Złoczew”, który nie jest ustaleniem planu. Wójt Gminy Rzaśnia postanowił uwzględnić uwagę.
4.	02.07.2012	Marian Ignasiak	Wnosi o przeznaczenie działki nr 449/4 pod zabudowę zlikwidować linię 3 x 110kV	Obręb Biała Dotyczy działki nr 449/4 usytuowanej wzdłuż drogi powiatowej Rzaśnia -Pajęczno	RP-tereny rolne uprawy polowe		<b>Uwaga nieuwzględniona w całości</b> <b>Utrzymać proponowany zapis informacyjny projektu planu dla linii EE 3 x110 kV</b>	Na rysunku projektu planu pokazano informacyjnie pas operacyjny pod korytarz linii EE 3*110kV, który nie jest ustaleniem planu.
5.	03.07.2012	Sylwia Słomian	Wnosi o wprowadzenie zapisu w zakresie zaproponowanego przez wnioskodawcę podziału na działki i wyznaczenie dróg dojazdowych	Obręb Rzaśnia Dotyczy działki	MN- tereny zabudowy mieszkaniowej jednorodzinnej		<b>Uwaga nieuwzględniona w całości</b>	


  
**WÓJT**
  
 mgr Tomasz Stolarczyk


Lp.	Data wpływu uwagi	Nazwisko i imię, nazwa jednostki organizacyjnej i adres zgłaszającego uwagi	Treść uwagi	Oznaczenie nieruchomości której dotyczy uwaga <i>miejsowość, numer działki</i>	Ustalenia projektu planu dla nieruchomości której dotyczy uwaga	Rozstrzygnięcie Wójta Gminy Rząśnia w sprawie rozpatrzenia uwagi		Uwagi
						Uwaga uwzględniona	Uwaga nieuwzględniona	
1.	2.	3.	4.	5.	6.	7.	8.	9.
6.	03 07 2012	Anna Szcześniak,	Wnosi o zmianę zapisu przeznaczenia działki nr 307 z rolnej na budowlana	Rząśnia Obręb Rząśnia Dotyczy zmiany użytkowania całej działki nr 307	RP-tereny rolne uprawy polowe	Uwaga uwzględniona w części		Ze względu na usytuowanie przy drodze gminnej uzupełnienie terenu 20MR nie narusza ustaleń całości projektu planu.
7.	11.07.2012	Piotr Ciupka	Objęcie w całości działki nr 1493 pod zabudowę jednorodzinną	Obręb Zielęcin Dotyczy działki 1493	RP-tereny rolne uprawy polowe	Uwaga uwzględniona w całości		
8.	12 07 2012	Paweł Łakomski	Nie wyraża zgody na rozszerzenie strefy SFOI	Obręb Dotyczy działki 269	SFOT- tereny obsługi technicznej zwałowiska zewnętrznego „Odkrywki Szczerców”		Uwaga nieuwzględniona w całości	


  
**WÓJT**
  
 mgr Tomasz Stolarczyk

Lp.	Data wpływu uwagi	Nazwisko i imię, nazwa jednostki organizacyjnej i adres zgłaszającego uwagi	Treść uwagi	Oznaczenie nieruchomości której dotyczy uwaga <i>miejsowość, numer działki</i>	Ustalenia projektu planu dla nieruchomości której dotyczy uwaga	Rozstrzygnięcie Wójta Gminy Rząśnia w sprawie rozpatrzenia uwagi		Uwagi
						Uwaga uwzględniona	Uwaga nieuwzględniona	
1.	2.	3.	4.	5.	6.	7.	8.	9.
9.	12.07.2012	Ilona i Zdzisław Kałużni,	Sprzeciw wobec projektu trzech inwestycji:  a) linii kolejowej do Złoczewa  b) rury przelotu wody  c) linii energetycznej	Obręb Kodrań -Kopy Dotyczy działki nr 105	MR-tereny zabudowy zagrodowej RP-tereny rolne uprawy polowe RK- pas operacyjny rurociągu przelotowego wody z rzeki Krasowej do rzeki Niecieczy EE 400kV-istniejąca linia elektroenergetyczna	<b>Uwaga uwzględniona</b>	<b>Uwaga nieuwzględniona</b>  <b>Uwaga nieuwzględniona</b>	Na rysunku projektu planu pokazano informacyjnie pas operacyjny pod korytarz postulowanej linii kolejowej PGE KWB Bełchatów do złoza „Złoczew”, który nie jest ustaleniem planu. Wójt Gminy Rząśnia postanowił uwzględnić uwagę.  Trasa naniesiona zgodnie ze „studium”.  Linia elektroenergetyczna zrealizowana.
10.	12.07.2012	Danuta Zalewska ,  Ilona Kałużna ,	Sprzeciw wobec projektu trzech inwestycji:  a) linii kolejowej do Złoczewa  b) rury przelotu wody  c) linii energetycznej	Obręb Kodrań -Kopy Dotyczy działki nr 148/1	MR-tereny zabudowy zagrodowej RP-tereny rolne uprawy polowe RŁ-tereny rolne łąki i pastwiska  EE 15kV-istniejąca linia elektroenergetyczna średniego napięcia	<b>Uwaga uwzględniona</b>	<b>Uwaga nieuwzględniona</b>  <b>Uwaga nieuwzględniona</b>	Na rysunku projektu planu pokazano informacyjnie pas operacyjny pod korytarz postulowanej linii kolejowej PGE KWB Bełchatów do złoza „Złoczew”, który nie jest ustaleniem planu. Wójt Gminy Rząśnia postanowił uwzględnić uwagę.  Trasa naniesiona zgodnie ze „studium”.  Linia elektroenergetyczna zrealizowana.


  
**WÓJT**
  
 mgr Tomasz Stolarczyk

Lp.	Data wpływu uwagi	Nazwisko i imię, nazwa jednostki organizacyjnej i adres zgłaszającego uwagi	Treść uwagi	Oznaczenie nieruchomości której dotyczy uwaga <i>miejsowość, numer działki</i>	Ustalenia projektu planu dla nieruchomości której dotyczy uwaga	Rozstrzygnięcie Wójta Gminy Rząśnia w sprawie rozpatrzenia uwagi		Uwagi
						Uwaga uwzględniona	Uwaga nieuwzględniona	
1.	2.	3.	4.	5.	6.	7.	8.	9.
11	13.07.2012	Monika Kamieniak,	Sprzeciw dotyczący przebiegu projektowanej linii kolejowej trasy transportu przez działkę	Obwód Kodrań -Kopy Dotyczy działki nr 104	MR-tereny zabudowy zagrodowej RP-tereny rolne uprawy polowe RK- pas operacyjny rurociągu przerzutowego wody z rzeki Krasowej do rzeki Niecieczy	Uwaga uwzględniona		Na rysunku projektu planu pokazano informacyjnie pas operacyjny pod korytarz postulowanej linii kolejowej PGE KWB Bełchatów do złoza „Złoczew”, który nie jest ustaleniem planu. Wójt Gminy Rząśnia postanowił uwzględnić uwagę.

  
**WÓJT**  
 mgr Tomasz Stolarczyk

12.	13.07.2012	Dominika Kula  Henryk Szataniak,	1) Zmiana oznaczenia lasu ZL przy drodze gminnej o nr ew 148 na MR	Obwód Augustów Dotyczy działki nr 171	ZL-tereny leśne 1ML/UI-przeznaczenie podstawowe ; zabudowa letniskowa,zabudowa rekreacyjna,usług agroturystyki	<b>Uwaga uwzględniona</b>	<b>Uwaga nieuwzględniona</b>	Część terenu oznaczonego symbolem 3ML/UI przylega do drogi publicznej 04KDL.Niezależnie od tego projekt planu dopuszcza obsługę komunikacyjną z terenów dróg znajdujących się poza obszarem przedmiotowego terenu przez tereny otwarte		
			2) Dopuszczenie zabudowy mieszkaniowej na terenie 4MR	nr 119/3	MR-tereny zabudowy zagrodowej				<b>Uwaga nieuwzględniona</b>	
			3) Dopuszczenie podziału terenu oznaczonego symbolem RŁ w celu wyodrębnienia dojazdu do terenu oznaczonego symbolem 3ML/UI	nr 119/3	3ML/UI-przeznaczenie podstawowe tereny usług rekreacji i sportu				<b>Uwaga nieuwzględniona</b>	
			4) Dopuszczenie na terenach oznaczonych 1ML/UI podziału działek na minimum pow.1000m2 dla zabudowy letniskowej i rekreacyjnej	nr 171	1ML/UI-przeznaczenie podstawowe ; zabudowa letniskowa,zabudowa rekreacyjna,usług				<b>Uwaga nieuwzględniona</b>	W projekcie planu dla nowej zabudowy określono podstawowe parametry i gabaryty zabudowy dla uzyskania których ustalono zasadę scalania gruntów.
			5) Postuluje wprowadzenie na terenach 3ML/UI zabudowy letniskowej –rekreacji indywidualnej	nr 119/3	3ML/UI-przeznaczenie podstawowe tereny usług rekreacji i sportu				<b>Uwaga nieuwzględniona</b>	Przeznaczenie podstawowe wynika z założenia utworzenia ośrodka usług rekreacji i sportów wodnych dla gmin Rząśnia , Rusiec,Szczerców jako ofertę dla kompleksowego zagospodarowania terenu . Na terenie tym dopuszcza się uzupełniająco zabudowę rekreacji indywidualnej.
			6) Dopuszczenie na terenach oznaczonych 3ML/UI podziału działek na minimum pow.1000m2 dla zabudowy letniskowej i rekreacyjnej	nr 119/3	3ML/UI-przeznaczenie podstawowe tereny usług rekreacji i sportu				<b>Uwaga nieuwzględniona</b>	W projekcie planu dla nowej zabudowy określono podstawowe parametry i gabaryty zabudowy dla uzyskania których ustalono zasadę scalania gruntów.
			7) Dla terenów 3ML/UI zwiększyć wskaźnik powierzchni zabudowy	nr 119/3	3ML/UI-przeznaczenie podstawowe tereny usług rekreacji i sportu				<b>Uwaga nieuwzględniona</b>	W projekcie planu dla nowej zabudowy określono podstawowe parametry i gabaryty zabudowy dla uzyskania których ustalono zasadę scalania gruntów.

WÓJT  
mgr Tomasz Stolarczyk

13.	13.07.2012	Dominika Kula	<p>1) Zmiana oznaczenia lasu ZL przy drodze gminnej o nr ew. 148 na MR</p> <p>2) Dopuszczenie zabudowy mieszkaniowej na terenie 4MR</p> <p>3) Dopuszczenie podziału terenu oznaczonego symbolem RŁ w celu wyodrębnienia dojazdu do terenu oznaczonego symbolem 3ML/UI</p> <p>4) Dopuszczenie na terenach oznaczonych 1ML/UI podziału działek na minimum pow.1000m2 dla zabudowy letniskowej i rekreacyjnej</p> <p>5) Postuluje wprowadzenie na terenach 3ML/UI zabudowy letniskowej –rekreacji indywidualnej</p> <p>6) Dopuszczenie na terenach oznaczonych 3ML/UI podziału działek na minimum pow.1000m2 dla zabudowy letniskowej i rekreacyjnej</p> <p>7) Dla terenów 3ML/UI zwiększyć wskaźnik powierzchni zabudowy</p>	<p>Obręb Augustów Dotyczy działki nr 171</p> <p>nr 119/3</p> <p>nr 119/3</p> <p>nr 171</p> <p>nr 119/3</p> <p>nr 119/3</p> <p>nr 119/3</p>	<p>ZL-tereny leśne</p> <p>1ML/UI-przeznaczenie podstawowe ; zabudowa letniskowe,zabudowa rekreacyjna,usług agroturystyki</p> <p>MR-tereny zabudowy zagrodowej</p> <p>3ML/UI-przeznaczenie podstawowe tereny usług rekreacji i sportu</p> <p>1ML/UI-przeznaczenie podstawowe ; zabudowa letniskowe,zabudowa rekreacyjna,usług</p> <p>3ML/UI-przeznaczenie podstawowe tereny usług rekreacji i sportu</p> <p>3ML/UI-przeznaczenie podstawowe tereny usług rekreacji i sportu</p> <p>3ML/UI-przeznaczenie podstawowe tereny usług rekreacji i sportu</p>	<p><b>Uwaga uwzględniona</b></p>	<p><b>Uwaga nieuwzględniona</b></p> <p><b>Uwaga nieuwzględniona</b></p> <p><b>Uwaga nieuwzględniona</b></p> <p><b>Uwaga nieuwzględniona</b></p> <p><b>Uwaga nieuwzględniona</b></p> <p><b>Uwaga nieuwzględniona</b></p> <p><b>Uwaga nieuwzględniona</b></p>	<p>Część terenu oznaczonego symbolem 3ML/UI przylega do drogi publicznej 04KDL.Niezależnie od tego projekt planu dopuszcza obsługę komunikacyjną z terenów dróg znajdujących się poza obszarem przedmiotowego terenu przez tereny otwarte</p> <p>W projekcie planu dla nowej zabudowy określono podstawowe parametry i gabaryty zabudowy dla uzyskania których ustalono zasadę scalania gruntów.</p> <p>Przeznaczenie podstawowe wynikłe z założenia utworzenia ośrodka usług rekreacji i sportów wodnych dla gmin Rzaśnia , Rusiec,Szczerców jako ofertę dla kompleksowego zagospodarowania terenu . Na terenie tym dopuszcza się uzupełniająco zabudowę rekreacji indywidualnej</p> <p>W projekcie planu dla nowej zabudowy określono podstawowe parametry i gabaryty zabudowy dla uzyskania których ustalono zasadę scalania gruntów.</p> <p>W projekcie planu dla nowej zabudowy określono podstawowe parametry i gabaryty zabudowy dla uzyskania których ustalono zasadę scalania gruntów.</p>
-----	------------	---------------	--	--	---	----------------------------------	---	---


WOJCI  
mgr Tomasz Stolarczyk



Lp.	Data wpływu uwagi	Nazwisko i imię, nazwa jednostki organizacyjnej i adres zgłaszającego uwagi	Treść uwagi	Oznaczenie nieruchomości której dotyczy uwaga <i>miejsowość, numer działki</i>	Ustalenia projektu planu dla nieruchomości której dotyczy uwaga	Rozstrzygnięcie Wójta Gminy Rzaśnia w sprawie rozpatrzenia uwagi		Uwagi
						Uwaga uwzględniona	Uwaga nieuwzględniona	
1.	2.	3.	4.	5.	6.	7.	8.	9.
14.	16 07 2012	Grzegorz Włodarczyk	Wnosi o usunięcie z projektu m.p.z.p. postulowanej linii kolejowej PGE KWB Bełchatów do złoza „Złoczew”	Obręb Kodrań -Kopy Dotyczy działki nr 111/1	MR-tereny zabudowy zagrodowej RP-tereny rolne uprawy polowe RK- pas operacyjny rurociągu przerzutowego wody z rzeki Krasowej do rzeki Niecieczy	<b>Uwaga uwzględniona w całości</b>		Na rysunku projektu planu pokazano informacyjnie pas operacyjny pod korytarz postulowanej linii kolejowej PGE KWB Bełchatów do złoza „Złoczew”, który nie jest ustaleniem planu. Wójt Gminy Rzaśnia postanowił uwzględnić uwagę.
15.	16.07.2012	Elżbieta i Lesław Nadrowscy	Wnosi o usunięcie z projektu m.p.z.p. postulowanej linii kolejowej PGE KWB Bełchatów do złoza „Złoczew”	Obręb Kodrań -Kopy Dotyczy działki nr 108/2	MR-tereny zabudowy zagrodowej RP-tereny rolne uprawy polowe	<b>Uwaga uwzględniona w całości</b>		Na rysunku projektu planu pokazano informacyjnie pas operacyjny pod korytarz postulowanej linii kolejowej PGE KWB Bełchatów do złoza „Złoczew”, który nie jest ustaleniem planu. Wójt Gminy Rzaśnia postanowił uwzględnić uwagę.
16.	16.07.2012	Sławomir Brzeziński	Dotyczy likwidacji informacyjnego przebiegu pasa drogowego drogi zbiorczej celem umożliwienia w przyszłości rozbudowy istniejących bądź budowy nowych budynków	Obręb Stróża Dotyczy działki nr 805 dotyczy alternatywnego przebiegu rezerwowanego pasa drogowego drogi zbiorczej KDZ	MR-tereny zabudowy zagrodowej RP-tereny rolne uprawy polowe RŁ-tereny rolne łąki i pastwiska	<b>Uwaga uwzględniona</b>		Na rysunku projektu planu pokazano informacyjnie pas drogowy drogi zbiorczej KDZ, który nie jest ustaleniem planu. Wójt Gminy Rzaśnia postanowił uwzględnić uwagę.
17.	16.07.2012	Dorota Słomian	Wnosi o uwzględnienie w projekcie m.p.z.p. w miejscowości Rekle przy drogach nr 01KDD i 02KDD po obu stronach tych dróg terenów pod zabudowę jednorodzinna	Rekle Obustronnie teren przy drogach nr 01 KDD i 02 KDD	Brak numerów ewidencyjnych działek wyszczególnionych w piśmie		<b>Uwaga nieuwzględniona</b>	Brak numerów ewidencyjnych działek wyszczególnionych w piśmie.  Tereny zalesione, niezgodne ze ”studium” byłoby przeznaczenie na zabudowę

  
**WÓJT**  
 mgr Tomasz Stolarczyk

Lp.	Data wpływu uwagi	Nazwisko i imię, nazwa jednostki organizacyjnej i adres zgłaszającego uwagi	Treść uwagi	Oznaczenie nieruchomości której dotyczy uwaga <i>miejsowość, numer działki</i>	Ustalenia projektu planu dla nieruchomości której dotyczy uwaga	Rozstrzygnięcie Wójta Gminy Rzaśnia w sprawie rozpatrzenia uwagi		Uwagi
						Uwaga uwzględniona	Uwaga nieuwzględniona	
1.	2.	3.	4.	5.	6.	7.	8.	9.
18.	16.07.2012	Danuta i Roman Kotowscy	<p>a) Dotyczy wykreślenia z projektu planu postulowanej linii kolejowej PGE KWB Bełchatów do złoza „Złoczew”</p> <p>b) Sprzeciw wobec przeznaczenia w projekcie m.p.z.p. terenów pod strefę SFOI</p> <p>c) Sprzeciw wobec przeznaczenia w projekcie m.p.z.p. rurociągu zasilającego rzekę Nieciecz</p>	<p>Obręb Augustów Dotyczy działki nr 234,232/1</p> <p>Obręb Broszcin Dotyczy działki nr 178/1</p> <p>Obręb Kodrań Kopy Dotyczy działki nr 241/3 i części działki 192</p> <p>Obręb Augustów Dotyczy działki nr 5/3 i 152/1</p>	<p>RP-tereny upraw polowych ZL-tereny leśne RK- pas operacyjny rurociągu przelotowego wody z rzeki Krasowej do rzeki Niecieczy Istniejące stanowisko archeologiczne</p> <p>RP-tereny upraw polowych MR- tereny zabudowy zagrodowej</p> <p>SFOI- tereny obsługi technicznej zwałowiska zewnętrznego „Odkrywki Szczerców”</p> <p>RK- pas operacyjny rurociągu przelotowego wody z rzeki Krasowej do rzeki Niecieczy RŁ-tereny rolne łąki i pastwiska MR-tereny zabudowy zagrodowej</p>	Uwaga uwzględniona	<p>Uwaga nieuwzględniona</p> <p>Uwaga nieuwzględniona</p>	Na rysunku projektu planu pokazano informacyjnie pas operacyjny pod korytarz postulowanej linii kolejowej PGE KWB Bełchatów do złoza „Złoczew”, który nie jest ustaleniem planu. Wójt Gminy Rzaśnia postanowił uwzględnić uwagę.


  
**WÓJT**
  
 mgr Tomasz Stolarczyk

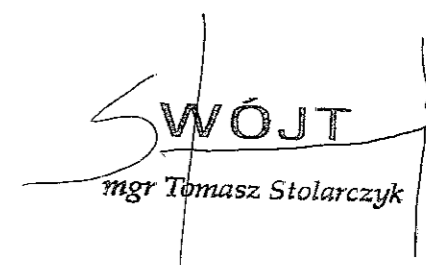
Lp.	Data wpływu uwagi	Nazwisko i imię, nazwa jednostki organizacyjnej i adres zgłaszającego uwagi	Treść uwagi	Oznaczenie nieruchomości której dotyczy uwaga <i>miejsowość, numer działki</i>	Ustalenia projektu planu dla nieruchomości której dotyczy uwaga	Rozstrzygnięcie Wójta Gminy Rzaśnia w sprawie rozpatrzenia uwagi		Uwagi
						Uwaga uwzględniona	Uwaga nieuwzględniona	
1.	2.	3.	4	5.	6.	7.	8.	9.
19.	16.07.2012	PGE Górnictwo i Energetyka Konwencjonalna Oddział KWB Bełchatów Rogowiec	1) Nanieść w projekcie m.p.z.p. gminy Rzaśnia granice projektowanego obszaru górniczego Pola Szczerców	Dotyczy uwag do m.p.z.p. wraz prognozą oddziaływania na środowisko			<b>Uwaga nieuwzględniona</b>	Uwzględnienie zmiany nazwy WK kanał przerzutowy na rów północny.
			2) Wyznaczenie strefy ochrony bezpośredniej od ujęcia wody				<b>Uwaga nieuwzględniona</b>	<b>Strefy ochrony bezpośredniej od ujęcia wody nie zostały wyznaczone wobec tego plan również nie wyznacza strefy.</b>
			3) Usunąć z tekstu nazwę BOT Bełchatów			<b>Uwaga uwzględniona</b>		
			4) Doprecyzować korektę zapisu na temat pasa bezpieczeństwa w sąsiedztwie wyrobiska Pola Szczerców-obszar SFOI			<b>Uwaga uwzględniona</b>		Pozostałe uwagi dotyczące aktualizacji elementów informacyjnych zawartych w projekcie m.p.z.p. gminy Rzaśnia wynikłych z aktualizacji danych wynikłej z decyzji środowiskowych uwarunkowań dla PGE zatwierdzonej po fazie uzgodnień projektu m.p.z.p. gminy Rzaśnia.
			5) Zmienić nazwę oznaczenia literowego WK-kanał przerzutowy na rów północny			<b>Uwaga uwzględniona</b>		
			6) uwzględnić izolinie wg „Aktualizacji prognozy występowania wstrząsów sejsmicznych w rejonie Kopalni Bełchatów”			<b>Uwaga uwzględniona</b>		
			7) dotyczy rys. IV obręb Broszęcina i rys. VII obręb Kolonia Broszęcina - naniesiona szrafura w obrębie zwałowiska zewnętrznego wskazuje, że jest to granica obszaru górniczego „Pole Szczerców” - poprawić, brak objaśnienia skrótu PEPK; zaznaczone złoża piasków „Kodrań” znajduje się w obrębie zwałowiska wewnętrznego i jak autorzy napisali nie jest przewidziane do wykorzystania - zmienić oznaczenie złoża lub usunąć z map;				<b>Uwaga nieuwzględniona</b>	Aktualizacja wymienionych elementów informacyjnych ze względu na staranność opracowania zostanie wprowadzona jakkolwiek nie ma ona wpływu na merytoryczne rozwiązania i formalne ustalenia projektu m.p.z.p. Gminy Rzaśnia
			8) dotyczy rys. IV obręb Broszęcina i rys. VII obręb Kolonia Broszęcina - naniesiony jest kanał przerzutowy, który na rys. IV jest jako wypełniony wodą, na rys. VII sąsiednim dalszy przebieg tego kanału jako suchy, powinien to być rów (nazwa - rów północny) odprowadzający nadmiar wód ze zwałowiska zewnętrznego Pola Szczerców, który jest w fazie projektowej - poprawić wg szczegółowej lokalizacji uwidocznionej na projekcie budowlanym;				<b>Uwaga nieuwzględniona</b>	Nazwę kanału przerzutowego WK na rów północny zmieniono, rysunek zgodny z posiadanymi materiałami w czasie opracowania projektu planu. Dla KWB Bełchatów trwają ciągłe prace projektowe, których szczegółowe rozwiązania są nam nieznane

WÓJT  
mgr Tomasz Stolarczyk

Lp.	Data wpływu uwagi	Nazwisko i imię, nazwa jednostki organizacyjnej i adres zgłaszającego uwagi	Treść uwagi	Oznaczenie nieruchomości której dotyczy uwaga <i>miejsowość, numer działki</i>	Ustalenia projektu planu dla nieruchomości której dotyczy uwaga	Rozstrzygnięcie Wójta Gminy Rząśnia w sprawie rozpatrzenia uwagi		Uwagi
						Uwaga uwzględniona	Uwaga nieuwzględniona	
	2.	3.	4.	5.	6.	7.	8.	9.
	16.07.2012	PGE Górnictwo i Energetyka Konwencjonalna Oddział KWB Belchatów Rogowiec	9) dotyczy rys. I obręb Augustów i rys. VI obręb Kodrań Kopy- brak oznaczenia literowego na pasie operacyjnym korytarza przebiegu rurociągu przelotowego wody z rzeki Krasowej do Niecieczy - uzupełnić;				<b>Uwaga nieuwzględniona</b>	Uwaga techniczna - nie dotyczy ustaleń planu
			10) rys. I obręb Augustów - należy poprawić lokalizację trasy przelotu wody z rzeki Krasowej do rzeki Nieciecz zgodnie z zał. 3 do pisma znak: DI/IP/4811/PDP9/4578/2009 z dn. 23.11.2009r.				<b>Uwaga nieuwzględniona</b>	Lokalizacja zgodna ze „studium”
			11) rys. II obręb Będków, rys. IV obręb Broszęcin, rys. XIII obręb Suchowola, rys. IX obręb Rekle - zaznaczona jest granica GZWP nr 408 Niecka Miechowska – szrafura linii powinna wskazywać obszar znajdujący się w obrębie tego zbiornika – ząbki powinny być po drugiej stronie linii;				<b>Uwaga nieuwzględniona</b>	Uwaga techniczna dotyczy elementu informacyjnego planu – nie dotyczy ustaleń planu
			12) szrafura dotycząca terenów oczyszczalni ścieków zastosowana na rysunkach nie odpowiada szrafurze zamieszczonej w legendzie, np. rys. VI obręb Kodrań Kopy;				<b>Uwaga nieuwzględniona</b>	Uwaga techniczna - nie dotyczy ustaleń planu
			13) rys. VIII obręb Marcecin i rys. IV obręb Broszęcin - brak granicy terenu górniczego „Pole Belchatów”;			<b>Uwaga uwzględniona</b>		
			14) rys. X - obrębu Rychłowiec nie zaznaczono na mapie poglądowej ze wszystkimi obrębami;				<b>Uwaga nieuwzględniona</b>	Uwaga techniczna dotyczy elementu informacyjnego planu – nie dotyczy ustaleń planu
			15) rys. XV obręb Zielęcín i rys. VII obręb Kolonia Broszęcin - nieopisana granica „O” i „J” kategorii górniczej terenu, granica ta w kolorze żółtym jest niewidoczna na rysunku - należałoby zmienić kolor tej linii;				<b>Uwaga nieuwzględniona</b>	Uwaga techniczna dotyczy elementu informacyjnego planu – nie dotyczy ustaleń planu


  
**WÓJT**
  
 mgr Tomasz Stolarczyk

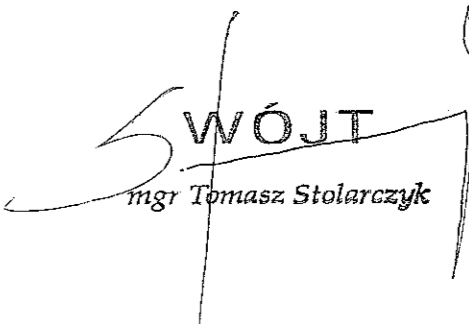
Lp.	Data wpływu uwagi	Nazwisko i imię, nazwa jednostki organizacyjnej i adres zgłaszającego uwagi	Treść uwagi	Oznaczenie nieruchomości której dotyczy uwaga <i>miejsowość, numer działki</i>	Ustalenia projektu planu dla nieruchomości której dotyczy uwaga	Rozstrzygnięcie Wójta Gminy Rząśnia w sprawie rozpatrzenia uwagi		Uwagi
						Uwaga uwzględniona	Uwaga nieuwzględniona	
1.	2.	3.	4.	5.	6.	7.	8.	9.
	16.07.2012	PGE Górnictwo i Energetyka Konwencjonalna Oddział KWB Belchatów Rogowiec	16) w opisie prognozowana izolinia przyspieszeń drgań gruntu w zakresie częstotliwości do 10 Hz mm/s <sup>2</sup> zapis jednostki przyspieszeń należy ująć w kwadratowe nawiasy - [mm/s <sup>2</sup> ];				<b>Uwaga nieuwzględniona</b>	Uwaga techniczna dotyczy elementu informacyjnego planu – nie dotyczy ustaleń planu
			17) niezgodność opisu w projekcie miejscowego planu z rys. nr VII obręb Kolonia Broszcin dotycząca osadnika wód brudnych - należy poprawić w tekście oznaczenie osadnika wód brudnych.				<b>Uwaga nieuwzględniona</b>	Uwaga nie merytoryczna. W tekście planu występuje opis do jednostki SZ. Na rysunku planu pokazano fragment terenu SZ-osadnika wód brudnych oznaczonego 1-SZ


  
**WÓJT**
  
mgr Tomasz Stolarczyk

Lp.	Data wpływu uwagi	Nazwisko i imię, nazwa jednostki organizacyjnej i adres zgłaszającego uwagi	Treść uwagi	Oznaczenie nieruchomości której dotyczy uwaga <i>miejsowość, numer działki</i>	Ustalenia projektu planu dla nieruchomości której dotyczy uwaga	Rozstrzygnięcie Wójta Gminy Rząśnia w sprawie rozpatrzenia uwagi		Uwagi
						Uwaga uwzględniona	Uwaga nieuwzględniona	
1.	2.	3.	4.	5.	6.	7.	8.	9.
	16.07.2012	PGE Górnictwo i Energetyka Konwencjonalna Oddział KWB Bełchatów Rogowiec	Dotyczy prognozy: 1) wśród dokumentacji powiązanych z projektowanym planem wymieniony jest Raport o oddziaływaniu Zakładu Górniczego KWB Bełchatów na środowisko w dwóch podpunktach d i h, przy czym w podpunkcie h nie jest prawidłowy tytuł raportu - ujednoczyć zapisy;			Uwaga uwzględniona		Uwaga techniczna dotyczy elementu informacyjnego prognozy – nie dotyczy ustaleń prognozy
			2) na gleby nie oddziałuje lej depresji tylko odwodnienie złoża, czego konsekwencją jest lej depresji – poprawić zapis;				Uwaga nieuwzględniona	Bez komentarza
			3) usunąć z tekstu nazwę BOT Bełchatów;			Uwaga uwzględniona		Uwaga techniczna
			4) w punkcie dotyczącym źródła oddziaływania należy zmienić zapis o leju depresji, który rozwinął się w kierunku zachodnim i południowym po uruchomieniu odwodnienia w zachodniej części Pola Szczerców, postęp robót górniczych i rozbudowa systemu odwodnienia prowadzone są w kierunku wschodnim;				Uwaga nieuwzględniona	Uwaga techniczna dotyczy elementu informacyjnego. Miarodajną oceną prognozy oddziaływania na środowisko jest pozytywna opinia RDOŚ w Łodzi (bez uwag) i PIS w Pajęcznie, oraz uzgodnienie OUG w Kielcach (bez uwag)
			5) w prognozie autorzy powołują się na zasięg leja depresji z 2008 r. - należy uaktualnić zasięg leja wg stanu na 12.2011 r.				Uwaga nieuwzględniona	Uwaga techniczna dotyczy elementu informacyjnego. Miarodajną oceną prognozy oddziaływania na środowisko jest pozytywna opinia RDOŚ w Łodzi (bez uwag) i PIS w Pajęcznie oraz uzgodnienie OUG w Kielcach (bez uwag)
			6) należy zmienić zapisy na temat pasa bezpieczeństwa w sąsiedztwie wyrobiska Pola Szczerców - obszar SFOT mieści się aktualnie w zakresie szerokości 80-150 m. Z uwagi na bezpieczeństwo, odcinkowo została dokonana zmiana konfiguracji zbocza południowego, wyłagodzenie skarpy I półki stałej związku z uwarunkowaniami geotechnicznymi,			Uwaga uwzględniona		Uwaga dotyczy doprecyzowania aktualnych szerokości obszaru SFOT w sąsiedztwie wyrobiska Pola Szczerców i nie narusza ustaleń planu

**WÓJT**  
*mgr Tomasz Stolarczyk*

			7) w punkcie 5.1 str.12 - poprawić skrót nazwy ministerstwa w decyzji (powinno być - decyzja MOŚZNiL).			<b>Uwaga uwzględniona</b>		Uwaga techniczna dotyczy elementu informacyjnego prognozy – nie dotyczy ustaleń prognozy
--	--	--	--	--	--	-------------------------------	--	--

  
mgr Tomasz Stolarczyk