

ŁÓDZKA OKRĘGOWA
IZBA INŻYNIERÓW BUDOWNICTWA
utworzona 23 marca 2002 roku
jako jednostka organizacyjna Polskiej Izby Inżynierów Budownictwa

Łódź, 20 listopada 2009 r.

ZAŚWIADCZENIE nr 3157

Pan Karol WIELECHOWSKI
zamieszkały: 97-400 Bełchatów
ul. Sportowa 44

jest członkiem Łódzkiej Okręgowej Izby Inżynierów Budownictwa
wpisanym pod numerem ewidencyjnym **ŁOD/BM/3157/03**
i posiada wymagane ubezpieczenie od odpowiedzialności cywilnej za szkody,
które mogą wynikać w związku z wykonywaniem samodzielnych funkcji
technicznych w budownictwie.

Niniejsze zaświadczenie jest ważne
od dnia 1 stycznia 2010 r. do 31 grudnia 2010 r.

Za zgodność
z oryginałem

mgr inż. **KAZIMIERZ MAMOS**
upr. bud. nr UAN.V.8388/13/87
upr. proj. nr CPD.V.7342/40/94
w zakresie budowy dróg i mostów

PRZEWODNICZĄC
Rody Łódzkiej Okręgowej
Izby Inżynierów Budownictwa
mgr inż. Grzegorz Cieśliński

STAROSTWO POWIATOWE
w PAJĘCZNI

Piotrków Tryb. dnia 29 paźdz 1993 r.

URZĄD WOJEWÓDZKI
w Piotrkowie Tryb.

Nr GP.IV.7342/181/93

DECYZJA O STWIERDZENIU PRZYGOŁOWANIA ZAWODOWEGO
do pełnienia samodzielnych funkcji technicznych w budownictwie

Na podstawie § 2 ust. 1 pkt. 1, 7. i § 13 ust. 1 pkt. 3 III. b

rozporządzenia Ministra Gospodarki Terenowej i Ochrony Środowiska z dnia 20 lutego 1975 r.
zm. 1991 r. Nr. 69 poz. 299
w sprawie samodzielnych funkcji technicznych w budownictwie (Dz.U. Nr 8, poz. 46) stwierdza się, że:

Obywatel (ka) Karol Wielechowski
Dane i nazwisko
magister inżynier komunikacji
Wyświadczenie - zawód
urodzony (a) dnia 20 lipca 1945 r. w Pułtusk



posiada przygotowanie zawodowe upoważniające do wykonywania samodzielnej funkcji
projektanta

rodzaj funkcji
w specjalności konstrukcyjno - inżynierskiej
rodzaj specjalności techniczno-budowlanej
w zakresie drogi i nawierzchnie lotniskowe

Obywatel (ka) Karol Wielechowski jest upoważniony (a) do:

- sporządzania projektów budowli dróg, lotniskowych dróg startowych i manipulacyjnych oraz typowych przepustów i mostów.


Za zgodność
z oryginałem świadczy



[Handwritten signature]
mgr inż. Dziomak
DZIAŁKOWSKI
Wydział Gospodarki Regionalnej

Za zgodność
z oryginałem

mgr inż. LESZKOWSKI
upr. bud. n. V.8388/13/87
upr. proj. r. V.7342/40/94
zakres drogi i mostów



Zarząd
Województwa Łódzkiego

STAROSTWO POWIATOWE
w PAJĘCZNI

Urząd Gminy w Rzaśni	
wpłynęło dnia	11.03.2010
Nr	1/2
zał.	
podpis	

Łódź, 11 marca 2010 r.

ZDW. U D 533/91/567/2635/2010

DECYZJA NR 91

Na podstawie art. 29 ust.1 i ust. 3 ustawy z dnia 21 marca 1985 roku o drogach publicznych (Dz.U. z 2007 roku, Nr 19 poz. 115 ze zmianami) w związku z § 55 ust.1 pkt 3 oraz § 77 i § 78 rozporządzenia Ministra Transportu i Gospodarki Morskiej z dnia 2 marca 1999 roku, w sprawie warunków technicznych jakim powinny odpowiadać drogi publiczne i ich usytuowanie (Dz.U. Nr 43 poz. 430) oraz art. 104 ustawy z dnia 14 czerwca 1960 roku Kodeks postępowania administracyjnego (Dz.U. z 2000 r. Nr 98 poz. 1071 ze zmianami), po rozpatrzeniu wniosku z dnia 5 marca 2010 roku, złożonego z upoważnienia Wójta Gminy Rzaśnia pana Tomasza Stolarczyka przez Sekretarza Gminy pana Jana Kałużnego, o wyrażenie zgody na lokalizację zjazdu publicznego z drogi wojewódzkiej Nr 483 Łask – Częstochowa, na działkę o numerze ewidencyjnym 813/2 położoną w miejscowości Stróża

ZEZWAŁAM

na lokalizację zjazdu publicznego z drogi wojewódzkiej Nr 483 Łask – Częstochowa na działkę o numerze ewidencyjnym 813/2 położoną w miejscowości Stróża. W przypadku nie wybudowania zjazdu w ciągu 3 lat od daty uprawomocnienia się decyzji, decyzja niniejsza wygasa. Udzielam prawa dysponowania gruntem pasa drogowego działki o numerze ewidencyjnym 742 w obrębie zjazdu, na niżej podanych warunkach:

- 1.Szerokość zjazdu 6,00 m., przecięcie jezdni zjazdu z jezdnią drogi wojewódzkiej wyokraglić łukami kołowymi o promieniu $R=4,00$ m. Konstrukcja nawierzchni zjazdu powinna uwzględniać wytyczne techniczne zawarte w rozporządzeniu Ministra Transportu i Gospodarki Morskiej z dnia 2 marca 1999 roku, w sprawie warunków technicznych jakim powinny odpowiadać drogi publiczne i ich usytuowanie (Dz.U. Nr 43 poz. 430) załącznik nr 5 pkt. 5.5.
- 2.Zezwolenie na zajęcie pasa drogowego w celu wybudowania zjazdu należy uzyskać w RDW w Bełchatowie.
- 3.Przedłożyć projekt oznakowania robót w obrębie wykonywanych prac w pasie drogowym do zaopiniowania i uzgodnienia zgodnie z Rozporządzeniem Ministra Infrastruktury z dnia 23 września 2003 roku w sprawie szczegółowych warunków zarządzania ruchem na drogach oraz wykonywania nadzoru nad tym zarządzaniem (Dz.U. Nr 177 poz. 1729).
- 4.Roboty drogowe należy prowadzić pod kontrolą przedstawiciela RDW w Bełchatowie.
- 5.Zabrania się składowania materiałów i sprzętu w koronie drogi.
- 6.Materiały użyte do wykonania zjazdu powinny posiadać atesty i świadectwa jakości.
- 7.W przypadku kolizji zjazdu z istniejącymi urządzeniami lub sieciami w pasie drogowym, inwestor na własny koszt dokona zabezpieczenia lub przełożenia kolidującego urządzenia lub sieci.
- 8.Koszty przebudowy lub modernizacji urządzeń w pasie drogowym związanych z realizacją zadania ponosi inwestor, na którym spoczywa również obowiązek wykonania tych prac.

Za zgodność
z oryginałem

ZARZĄD DRÓG WOJEWÓDZKICH W ŁODZI
90-113 Łódź, ul. Sienkiewicza 3
e-mail: sekretariat@zdw.lodz.pl
tel./fax.: (42) 616 22-50, 616 22 51

mgr inż. KAZIMIERZ MAMOS
upr. bud/ nr UWA.V.8388/13/87
upr. proj. nr GP.V.7342/40/94
w zakresie budowy dróg i mostów

DECYZJA Nr 2/2006
o ustaleniu lokalizacji inwestycji celu publicznego

Na podstawie art. 50 ust. 1, art. 51 ust. 1 pkt 2 oraz art. 53 ustawy z dnia 27 marca 2003 roku o planowaniu i zagospodarowaniu przestrzennym (Dz.U. z 2003r. Nr 80, poz. 717) oraz art. 104 i 107 K.p.a., po rozpatrzeniu wniosku **Ochotniczej Straży Pożarnej w Stróży**, 98-332 Rzaśnia z dnia 28.03.2006r.

ustala się warunki i szczegółowe zasady zagospodarowania terenu oraz jego zabudowy dla inwestycji celu publicznego polegającego na :

1. Rozbudowie i przebudowie budynku Remizy Ochotniczej Straży Pożarnej w Stróży obejmującego :

- a) Wymianę źródła ciepła i budowę instalacji C.O.
 - b) Wymianę stolarki okiennej i drzwiowej wewnętrznej i zewnętrznej, bram garażowych
 - c) Przebudowę i docieplenie dachu,
 - d) Docieplenie ścian zewnętrznych budynku
- realizowanej w miejscowości Stróża, nr ewidencyjny działki 813/2

w obrębie ewidencyjnym **Stróża**, określone opisowym załącznikiem Nr 1 - "Warunki i szczegółowe zasady zagospodarowania terenu oraz jego zabudowy" i graficznym załącznikiem Nr 2 - "Warunki przestrzenne zagospodarowania i zabudowy terenu".

Uzasadnienie

1. Przedmiotowa inwestycja wymieniona w pkt.1 decyzji zgodnie z art.2 pkt 5 ustawy z dnia 27 marca 2003 roku o planowaniu i zagospodarowaniu przestrzennym (Dz.U. z 2003r. Nr 80, poz. 717) oraz art. 6 pkt.7 ustawy z dnia 21 sierpnia 1997 r. o gospodarce nieruchomościami (Dz.U. z 2000 r. Nr 46, poz. 543, z późn. zmianami) jako budowa i utrzymanie obiektów niezbędnych na potrzeby zapewnienia bezpieczeństwa publicznego jest zaliczona do inwestycji celu publicznego.

2. Lokalizacja inwestycji celu publicznego stosownie do art.50 ust.1 ustawy z dnia 27 marca 2003 roku o planowaniu i zagospodarowaniu przestrzennym (Dz.U. z 2003r. Nr 80, poz. 717) w przypadku braku planu może nastąpić jedynie w drodze decyzji o ustaleniu lokalizacji inwestycji celu publicznego

3. Sytuacja przestrzenna terenu wskazanego wnioskiem o ustalenie lokalizacji inwestycji celu publicznego :

3.1. Teren w granicach, którego inwestor zamierza realizować przedsięwzięcie polegające na rozbudowie i przebudowie budynku Remizy Ochotniczej Straży Pożarnej w Stróży obejmującego :

- a) Wymianę źródła ciepła i budowę instalacji C.O.
- b) Wymianę stolarki okiennej i drzwiowej wewnętrznej i zewnętrznej, bram garażowych
- c) Przebudowę i docieplenie dachu,
- d) Docieplenie ścian zewnętrznych budynku

realizowanej w miejscowości Stróża, nr ewidencyjny działki 813/2, przy drodze publicznej.

3.1.1. Droga jest zaliczona do kategorii dróg gminnych.

3.1.2. W pasie drogowym o szerokości $\approx 16,00$ m, na odcinku przylegającym do terenu, znajdują się następujące elementy zagospodarowania istotne dla

Za zgodność z oryginałem

KAZIMIERZ MANOS
upr. bud. nr UAN.V.8388/13/87
upr. proj. nr GP.IV.7342/40/9
w zakresie budowy dróg i mostów

określenia warunków i szczegółowych zasad zagospodarowania terenu oraz jego zabudowy:

- 3.1.2.1. jezdnia o nawierzchni utwardzonej asfaltowa ,
- 3.1.2.2. Chodniki
- 3.1.2.3. Sieci infrastruktury technicznej:
 - a) elektroenergetyczna niskiego napięcia napowietrzna,
 - b) sieć wodociągowa, ϕ 160
 - c) sieć telefoniczna

STAROSTWO POWIATOWE
w PAJĘCZNIU

- 3.1.3. wjazd indywidualny o nawierzchni utwardzonej
- 3.2. Dla wnioskowanego zamierzenia budowlanego niezbędne jest wyposażenie obiektu w urządzenia zapewniające warunki użytkowe (terenu w następujące elementy uzbrojenia): zaopatrzenia w energię elektryczną niskiego napięcia, zaopatrzenia w wodę, w ciepło, odprowadzania ścieków sanitarnych, odprowadzania wód opadowych, gromadzenia odpadów zgodnie z art.5 ust. 1.pkt.2 ustawy Prawo budowlane (tj. Dz.U. z 2003 r. Nr 159, poz. 1542). Istniejące lub projektowane uzbrojenie terenu jest wystarczające dla zamierzenia budowlanego
- 3.3. Teren o wskazany we wniosku nie wymaga uzyskania zgody na zmianę przeznaczenia gruntów rolnych i leśnych na cele nierolnicze i nieleśne .
- 3.4. Właścicielem terenu wskazanego we wniosku są:
 - (wnioskodawca). **Ochotnicza Straż Pożarna w Stróży , 98-332 Rzaśnia**
- 3.5. Teren wskazany we wniosku znajduje się na obszarach niezagrożonych powodzią.
- 3.6. Na terenie wskazanym we wniosku nie wydano ważnej decyzji o warunkach zabudowy i zagospodarowania terenu
- 3.7. Teren wskazany we wniosku nie jest położony w obszarach indywidualnej formy ochrony przyrody.
- 3.8. Zgodnie z ustaleniami "Studium uwarunkowań i kierunków zagospodarowania przestrzennego gminy Rzaśnia " teren wskazany we wniosku wchodzi w skład obszaru przewidzianego do adaptacji i porządkowania istniejącej zabudowy .
- 3.9. Teren wskazany we wniosku wchodzi w skład obszaru, co do którego Rada Gminy w Rzaśni podjęła uchwałę w sprawie przystąpienia do sporządzenia miejscowego planu zagospodarowania przestrzennego całej gminy .
- 3.10. Teren wskazany we wniosku położony jest w granicach terenów górniczych .

Z uwagi na powyższe należy stwierdzić, że przedsięwzięcie objęte niniejszą decyzją jest zgodne z przepisami szczególnymi . W związku z treścią wniosku stronami postępowania są :

- 1. Gmina Rzaśnia , ul. Kościuszki 16 , 98-332 Rzaśnia – działka nr ew. 812 –droga gminna
- 2. 815/5 –Kotynia Dorota ,Stróża 44B



WÓJT
mgr Tomasz Stolarczyk

Za zgodność
z oryginałem

mgr inż. KAZIMIERZ MAMOS
upr. bud. nr UAN.V.8388/13/87
upr. proj. nr OP.V.7342/40/94
zakresie budowy dróg i mostów

000545923
URZĄD GMINY
98-332 RZAŚNIA, ul. Kościuszki 16
pow. pajęczański, woj. łódzkie
tel. (044) 631-71-22, fax 631-71-29
NIP 769-16-76-642

Decyzja stała się ostateczna
z dniem 25.06.2006.

z up. WÓJTA
Krzysztof Brzeziniński
kierownik referatu budownictwa

Pouczenia

1. Stosownie do art. 34 ustawy z dnia 7 lipca 1994 roku Prawo budowlane (tj. Dz.U. z 2003 r. Nr 159, poz. 1542) sporządzony do wniosku o pozwolenie na budowę, projekt budowlany winien spełniać wymagania określone decyzją o lokalizacji inwestycji celu publicznego.
2. Zgodnie z art. 55 ustawy z dnia 27 marca 2003 roku o planowaniu i zagospodarowaniu przestrzennym (Dz.U. z 2003 r. Nr 80 poz. 717) decyzja o ustaleniu lokalizacji inwestycji celu publicznego wiąże organ wydający decyzję o pozwoleniu na budowę.
3. Zgodnie z art. 58 ust.2 ustawy z dnia 27 marca 2003 roku o planowaniu i zagospodarowaniu przestrzennym (Dz.U. z 2003 r. Nr 80 poz. 717) jeżeli decyzja o ustaleniu lokalizacji inwestycji celu publicznego wywołuje skutki o których mowa w art. 36 ustawy j. w., przepisy art. 36 oraz art.37 stosuje się odpowiednio.
4. Załączniki nr 1 i 2, A1, stanowią integralną część decyzji.
5. W myśl art. 28 i art. 33 ust. 2 oraz art. 34 ustawy z dnia 7 lipca 1994 roku Prawo budowlane roboty budowlane na wskazanym terenie można rozpocząć na podstawie ostatecznej decyzji o pozwoleniu na budowę. Z wnioskiem o pozwolenie na budowę należy wystąpić do Starostwa Powiatowego w Pajęcznie, dołączając 4 egz. projektu budowlanego wraz z opiniami, uzgodnieniami, pozwoleniami i innymi dokumentami wymaganymi przepisami szczególnymi, oraz zaświadczeniem o wpisie na listę członków właściwej izby samorządu zawodowego, oświadczenie o posiadaniu prawa do dysponowania nieruchomością na cele budowlane i decyzję o warunkach zabudowy, potwierdzoną w zakresie jej prawomocności.
6. W przypadku konieczności wyłączenia gruntów z produkcji rolnej, należy wystąpić z wnioskiem o wydanie decyzji o wyłączeniu do Starostwa Powiatowego w Pajęcznie.
7. Zgodnie z art. 53 ust.6 ustawy z dnia 27 marca 2003 roku o planowaniu i zagospodarowaniu przestrzennym (Dz.U. z 2003 r. Nr 80 poz. 717) odwołanie od decyzji o ustaleniu lokalizacji inwestycji powinno zawierać zarzuty odnoszące się do decyzji, określać istotę i zakres żądania będącego przedmiotem odwołania oraz wskazywać dowody uzasadniające to żądanie.
8. Zgodnie z art. 53 ust.7 ustawy z dnia 27 marca 2003 roku o planowaniu i zagospodarowaniu przestrzennym (Dz.U. z 2003 r. Nr 80 poz. 717) nie stwierdza się nieważności decyzji o ustaleniu lokalizacji inwestycji celu publicznego, jeżeli od dnia jej doręczenia lub ogłoszenia upłynęło 12 miesięcy. Art. 158 § 2 Kodeksu postępowania administracyjnego stosuje się odpowiednio.
9. Zgodnie z art. 53 ust.8 ustawy z dnia 27 marca 2003 roku o planowaniu i zagospodarowaniu przestrzennym (Dz.U. z 2003 r. Nr 80 poz. 717) nie uchyla się decyzji o ustaleniu lokalizacji celu publicznego w przypadku wznowienia postępowania na podstawie art. 145 § 1 pkt 4 Kodeksu postępowania administracyjnego, jeżeli upłynęło 12 miesięcy od dnia jej doręczenia lub ogłoszenia.
10. Od niniejszej decyzji służy stronom odwołanie do Samorządowego Kolegium Odwoławczego w Sieradzu, za pośrednictwem organu wydającego decyzję, w terminie 14 dni od daty jej doręczenia.

Załączniki:

1. Opisowy Nr 1 - "Warunki i szczegółowe zasady zagospodarowania terenu oraz jego zabudowy";
2. Graficzny Nr 2 - "Warunki przestrzenne zagospodarowania i zabudowy terenu",
3. Opisowy A1 - Synteza analizy do decyzji o ustaleniu lokalizacji inwestycji celu publicznego

Za zgodność
z oryginałem
mgr inż. KAZIMIERZ MAMOS
upr. bud. nr LIAN V.8388/13/87
upr. proj. nr GP.7342/40/04
w zakresie budowy dróg i mostów

Otrzymują:

1. PREZES OSP w Stróży – P. Marian Mularczyk, zam. Stróża nr 24, 98-332 Rząśnia
2. P. Dorota Kotynia, zam. Stróża 49 B, 98-332 Rząśnia / dot. dz. nr 815/5 /
3. Gmina Rząśnia – Mienie Komunalne / dot. dz. nr 812/
4. a/a

WÓJT GMINY
Rząśnia

/pieczęćka/

Załącznik Nr 1
do decyzji Nr 2/06
o ustaleniu lokalizacji
inwestycji celu publicznego
z dnia 05.06.2006r.

WARUNKI I SZCZEGÓŁOWE ZASADY ZAGOSPODAROWANIA TERENU ORAZ JEGO ZABUDOWY

Ustalenia

1. **Warunki i wymagania ochrony i kształtowania ładu przestrzennego**
 - 2.1. Działka nr 813/2 położone w Stróży zabudowane budynkiem zabudowane budynkiem Ochotniczej Straży Pożarnej Linia zabudowy (wg. zał graficznego nr 2 do decyzji) istniejąca .
 - 2.2. Wielkość powierzchni zabudowy w stosunku do powierzchni działki nie przekroczy wskaźnika 0,07
 - 2.3. Powierzchnia biologicznie czynna w obrębie działki winna wynosić minimum 55 % powierzchni działki .
 - 2.4. Szerokość elewacji bocznej do $\approx 18,00\text{m}$
 - 2.5. Szerokość elewacji od dojazdu do $\approx 35,00\text{m}$
 - 2.6. Wysokość górnej krawędzi elewacji frontowej ,jej gzymsu lub attyki do 8,50m od poziomu terenu .
 - 2.7. Geometria dachu ,kąta nachylenia . Dach dwuspadowy -wysokość kalenicy głównej budynku do 12,00 m ,połacie dachowe o kącie nachylenia do 30° . Kalenica główna ułożona na kierunku N-S .
 - 2.8. Szerokość elewacji budynku OSP powiększona o grubość ocieplenia
2. **W zakresie ochrony środowiska i zdrowia ludzi**

Realizacja obiektu nie zalicza się do przedsięwzięć :

-wymagających sporządzenia raportu o oddziaływaniu na środowisko ,

-dla których obowiązek sporządzenia raportu o oddziaływaniu na środowisko może być wymagany ,wymienionych w Rozporządzeniu Rady Ministrów z dnia 9 listopada 2004 r. w sprawie określenia rodzajów przedsięwzięć mogących znacząco oddziaływać na środowisko oraz szczegółowych uwarunkowań związanych z kwalifikowaniem przedsięwzięć do sporządzenia raportu o oddziaływaniu na środowisko (Dz. U. Nr 257, poz. 2573)

3. **W zakresie dziedzictwa kulturowego i zabytków oraz dóbr kultury współczesnej**
Nie dotyczy .
4. **W zakresie komunikacji** ustala się dostęp do budynku OSP przez istniejący oraz nowo projektowany wjazd na działkę.
5. **W zakresie infrastruktury technicznej** ustala się :

Za zgodność
z oryginałem

mgr inż. KAZIMIERZ MANOS
upr. bud. nr 1000/AN.V.8388/13/87
upr. proj. nr GP.IV.7342/40/94
w zakresie budowy dróg i mostów

STAROSTWO POWIATOWE
w PAJĘCZNIU

- 1) zaopatrzenie przedmiotowego budynku OSP w wodę, energię elektryczną, w ciepło, lokalne CO
 - 2) odprowadzenie ścieków sanitarnych do istniejącej lokalnej kanalizacji sanitarnej.
 - 3) Odprowadzenie wody deszczowej na teren zieleni na działce, bądź do kanalizacji deszczowej.
 - 4) Unieszkodliwianie odpadów poprzez gromadzenie w pojemnikach i wywóz na wysypisko śmieci
6. **W zakresie ochrony osób trzecich ustala się**, że uciążliwość użytkowania obiektów nie przekroczy granicy działki
7. **W zakresie ochrony obiektów budowlanych na terenach górniczych ustala się** staranne wykonanie prac budowlanych przy zastosowaniu takich rozwiązań projektowych, które uwzględniają czynniki geologiczno – górnicze zawarte w postanowieniu z Okręgowego Urzędu Górniczego w Kielcach znak: KIE/5140/0044/06/02246/KK z dnia 29.05.2006 r. (w załączeniu)

z up. WÓJTA
Ewelina Brzeznińska
Kierownik Referatu Budownictwa

Za zgodność
z oryginałem

mgr inż. KAZIMIERZ MAMOS
upr. bud. nr UMN.Y.8388/13/87
upr. proj. nr GP.T.7342/40/94
w zakresie budowy dróg i mostów

WÓJT GMINY
Rząśnia

/pieczęćka/

Załącznik A1
do decyzji Nr 2/06
o ustaleniu lokalizacji
inwestycji celu publicznego
z dnia 05.06.2006r.

**SYNTEZA ANALIZY DO DECYZJI
O USTALENIU LOKALIZACJI INWESTYCJI CELU PUBLICZNEGO**

1. Zadanie inwestycyjne, które zamierza realizować Gmina Rząśnia polegające na rozbudowie i przebudowie budynku Remizy Ochotniczej Straży Pożarnej w Stróży obejmującego:
 - e) Wymianę źródła ciepła i budowę instalacji C.O.
 - f) Wymianę stolarki okiennej i drzwiowej wewnętrznej i zewnętrznej, bram garażowych,
 - g) Przebudowę i docieplenie dachu,
 - h) Docieplenie ścian zewnętrznych budynkurealizowanej w miejscowości Stróża, nr ewidencyjny działki 813/2 zalicza się do inwestycji celu publicznego.
2. Działka o korzystnych parametrach umożliwia prawidłowe rozwiązania funkcjonalne i architektoniczne dla przedmiotowego zadania.
3. Pełne uzbrojenie w infrastrukturę techniczną zapewnia w sposób całkowity realizację zamierzenia inwestycyjnego.
4. Działka wraz z całym obszarem gminy jest położona w granicy terenu górniczego, nie zagrożona powodzią.
5. Kierując się zasadą kontynuacji rozwoju poprawy standardu obiektu i zapotrzebowania społecznego wniosek kwalifikuje się do wydania decyzji o ustaleniu lokalizacji inwestycji celu publicznego.

z up. WÓJTA
Eucja Brzezińska
 kierownik referatu budownictwa

DYREKTOR
OKRĘGOWEGO URZĘDU GÓRNICZEGO
w Kielcach

KIE/5140/0044/06/02246/KK

Urząd Gminy w Rzęśni
wpłynęło dnia 01.06.06.
Nr 1349 zat. /K.
podpis

Kielce 19. maja 2006r.
STAROSTWO POWIATOWE
w PAJECZNIE
000545923
URZĄD GMINY
98-332 RZAŚNIA, ul. Kościuszki 16
pow. pajęczański, woj. łódzkie
tel. (044) 631-71-22, fax 631-71-29
NIP 769-16-76-642

POSTANOWIENIE

Na podstawie art. 53 ust. 4 pkt 4 ustawy z dnia 27 marca 2003r. o planowaniu i zagospodarowaniu przestrzennym (Dz. U. Nr 80, poz. 717 z późn.zm.) oraz art. 106 ustawy z dnia 14 czerwca 1960r. - Kodeks postępowania administracyjnego (Dz. U. z 2000r. Nr 98, poz. 1071 z późn. zm.) po rozpatrzeniu wniosku Urzędu Gminy w Rzęśni z dnia 20.04.2006r. znak: UG.7331/2/2006/L (wpłynął do tut. Urzędu dnia 16.05.2006r.) w sprawie uzgodnienia projektu decyzji o ustaleniu lokalizacji inwestycji celu publicznego, dla inwestycji polegającej na: rozbudowie i przebudowie budynku Remizy Ochotniczej Straży Pożarnej w Stróży, dla inwestora: Ochotnicza Straż Pożarna w Stróży, 98-332 Rzęśnia, na nieruchomości - działce oznaczonej numerem ewidencyjnym 813/2 w miejscowości Stróża, położonej w granicach terenów górniczych "Pole Bełchatów" i "Pole Szczerców"

uzgadniam pozytywnie lokalizację inwestycji celu publicznego

dla wskazanego we wniosku zamierzenia inwestycyjnego przy zastosowaniu takich rozwiązań projektowych, które uwzględnią następujące czynniki geologiczno-górnice:

- 1) położenie opiniowanego terenu w stosunku do granic udokumentowanych złóż węgla brunatnego: "Bełchatów - pole Bełchatów" i "Bełchatów - pole Szczerców", w odległościach odpowiednio: około 6,3 km i około 0,9 km,
- 2) położenie terenu w stosunku do frontu eksploatacyjnego Kopalni Węgla Brunatnego "Bełchatów" w odległościach:
 - odkrywka "Bełchatów": aktualnie i docelowo około 6,2 km,
 - odkrywka "Szczerców": aktualnie około 2,4 km, a docelowo około 0,5 km,
- 3) lokalizację terenu w zasięgu leja depresji na skutek odwadniania złoża,
- 4) wskaźniki charakteryzujące wpływ dokonanej i projektowanej eksploatacji górniczej:
 - obniżenie terenu $W_{max} = 0,06$ m,
 - odkształcenie poziome $E_{max} = \pm 1,5$ mm/m,
 - nachylenia $T_{max} = \pm 2,5$ mm/m,
 - promień krzywizny $R_{min} = 20$ km,
- 5) teren lokalizacji inwestycji znajduje się w rejonie, w którym mogą wystąpić przyspieszenia drgań gruntu do 250 mm/s², tj. V-go stopnia intensywności drgań w skali MSK-64, na skutek wstrząsów sejsmicznych powodowanych działalnością górniczą.

UZASADNIENIE

Przeprowadzone rozpoznanie - w tym plany ruchu zakładu górniczego oraz opinia górniczo-geologiczna nr 82/2006 BOT Kopalni Węgla Brunatnego Bełchatów S.A. w Rogowcu z dnia 04.05.2006r. o znakach: DIG/GM/434/2263/2006, UG/ZW/163/2006 - wykazało, że w/w

Zarząd Dróg Wojewódzkich w Łodzi
90-113 Łódź, ul. Sienkiewicza 3
Regon 470850645 NIP 726-22-76-617
tel. 0-42 616-22-50 fax 0-42 616-22-51

Łódź, 04 czerwca 2010 r.

ZDW. UD 5313-1/66/1451/6264/2010

STAROSTWO POWIATOWE
w PAJĘCZNI

Pan Kazimierz Mamos
97 – 400 Bełchatów
Oś. Okrzei 1/48.

W nawiązaniu do pisma z dnia 17 maja 2010 roku w sprawie zaopiniowania projektu budowlanego zjazdu z drogi wojewódzkiej Nr 483 Łask – Częstochowa na działkę o numerze ewidencyjnym 813/2 położoną w miejscowości Stróża, Zarząd Dróg Wojewódzkich w Łodzi informuje, że w przedłożonym projekcie brak jest rysunku szczegółu połączenia nawierzchni drogi wojewódzkiej z nawierzchnią projektowanego zjazdu oraz brak jest informacji dotyczącej obowiązujących norm na wszystkie materiały użyte do wykonania zjazdu.

Jednocześnie tut. Zarząd przypomina o konieczności dokonania opłaty skarbowej o udzieleniu pełnomocnictwa, zgodnie z ustawą z dnia 16 listopada 2006 roku, o opłacie skarbowej załącznik cz. IV (Dz.U. Nr 225 poz. 1635), w wysokości 17,00 zł. na konto Urzędu Miasta Łódź - Śródmieście nr 08 1560 0013 2025 0305 5133 0016.

Dokument stwierdzający dokonanie wpłaty należy przesłać do tut. Zarządu.

Z. CA DYREKTORA
d/s UTRZYMANIA
mgr inż. Władysław Miśkiewicz

Łódź, 24 lutego 2010r.

Zarząd Dróg Wojewódzkich w Łodzi
90-113 Łódź, ul. Sienkiewicza 3
Regon 470850645 NIP 726-22-76-617
tel. 0-42 616-22-50 fax 0-42 616-22-51

Urząd Gminy w Rzęsni	
wpłynięto dnia	08.03.2010
Nr	622
podpis	Wojciech

ZDW.UD-5313-1/23/401/1979/2010

STAROSTWO POWIATOWE
w PAJĘCZNI

Urząd Gminy Rzęśnia
ul.Kościuszki 16
98-332 Rzęśnia

Odpowiadając na pismo UG.7020/1/2010 z dnia 2010-02-22 roku, dotyczące wymiany ogrodzenia działki nr ew. 813/2 położonej przy drodze wojewódzkiej Nr 483 w miejscowości Stróża, Zarząd Dróg Wojewódzkich w Łodzi informuje, że wyraża zgodę na wymianę ogrodzenia w/w działki od strony drogi wojewódzkiej.

Jednocześnie informujemy, że ogrodzenie winno się znajdować poza pasem drogi wojewódzkiej, który wynosi 25 metrów, t.j 12.5 metra od osi jezdni. Ogrodzenie może znajdować się bliżej niż 12.5 metra od osi jezdni, ale jako urządzenie budowlane związane z obiektami budowlanymi zgodnie z art.35 ust.4 ustawy o drogach publicznych z dnia 21 marca 1985 roku(Dz.U.z 2007r.Nr 19, poz.115 ze zmianami) w wypadku budowy drogi zostanie rozebrane na koszt właściciela, bez odszkodowania.

Warunki techniczne na wykonanie dodatkowego zjazdu z drogi wojewódzkiej, zostanie przedstawione w terminie późniejszym w formie Decyzji administracyjnej.

Do wiadomości:
1.RDW Bełchatów

Z-CĄ DYREKTORA
d/s UTRZYMANIA
mgr inż. Włodzisław Marciniowski