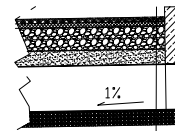
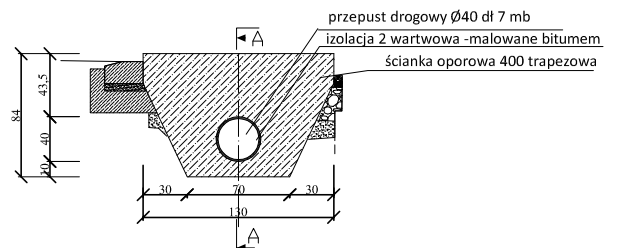


PRZEKRÓJ A-A

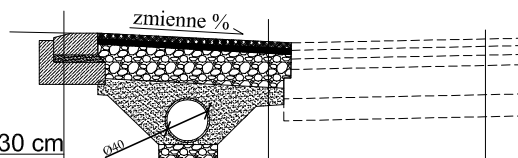



warstwa ścieralna 4 cm naw. bitumiczna
warstwa wiążąca 4 cm naw. bitumiczna
kruszywo łamane dolomitowe stabil. mech. 0/31,5 - 23cm
warstwa odsączająca z pospółki - 10cm
przeput drogowy $\varnothing 40$ - 7mb
ława fundamentowa żwirowa - 10 cm

WLOT PRZEPUSTU



PRZEKRÓJ NORMALNY PRZEZ ZJAZD SKALA 1:50



krawężnik betonowy 15 x 30 cm
podsypka cementowo-wapienna -10 cm
ława betonowa z oporem beton klasy C12/15

Projektowana
ścieżka
rowerowa

Zjazd na posesie
warstwa ścieralna 4 cm naw. bitumiczna
warstwa wiążąca 4 cm naw. bitumiczna
kruszywo łamane dolomitowe stabil. mech. 0/31,5 - 23cm
warstwa odsączająca z pospółki - 10cm

BP MEDIATECH CONSTRUCTION Spółka z ograniczoną odpowiedzialnością Sp.k.		
OBIEKT:	PRZEBUDOWA DRUGI POWIATOWEJ NR 2311E W MIEJSCOWOŚCI RZAŚNIA - ETAP III, OBRĘB RZAŚNIA - ZJAZDY NR EWIDENCYJNY DZIAŁKI 545, O ŁĄCZNEJ DŁUGOŚCI OK. 983,39 MB.	
ADRES OBIEKTU:	działki ewidencyjne :545 obręb 0003 Rzaśnia	
INWESTOR:	Gmina Rzaśnia ul. Kościuszkii 16 98-332 Rzaśnia	
BRANŻA:	Drogowo	
NAZWA RYSUNKU:	Przekrój	
PROJEKTANT DROGOWY GŁÓWNY: MGR INŻ. BOGUSŁAW WIŚNIEWSKI	NR EWID. UPR. 33/75	
PROJEKTANT DROGOWY: MGR INŻ. PAWEŁ WIECZOREK	LOD/0438/ZHOD/05	
Data:	Skala:	Nr rysunku:
LISTOPAD 2017r.	1:50	2
PRAWA AUTORSKIE ZASTRZEŻONE, KOPIOWANIE, WYKORZYSTYWANIE BEZ ZGODY WŁAŚCIELA ZABRONIONE		