

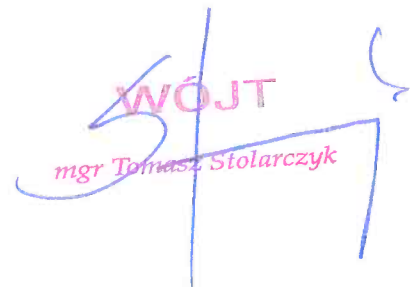
**Zarządzenie Nr 54/2014**  
**Wójta Gminy Rząśnia**  
**z dnia 31 grudnia 2014 roku**

**w sprawie założenia i prowadzenia Gminnej Ewidencji Zabytków gminy Rząśnia**

Na podstawie art. 30 ust. 1 i art. 31 ustawy z dnia 8 marca 1990 r. o samorządzie gminnym (tekst jednolity 2013.594, z późn. zmianami) oraz art. 22 ust. 4 i 5 ustawy z dnia 23 lipca 2003 r. o ochronie zabytków i opiece nad zabytkami (Dz. U. Z 2003. 1568, z późn. zmianami) oraz rozporządzenia Ministra Kultury i Dziedzictwa Narodowego z dnia 26 maja 2011 r. w sprawie prowadzenia rejestru zabytków, krajowej, wojewódzkiej i gminnej ewidencji zabytków oraz krajowego wykazu zabytków skradzionych lub wywiezionych za granicę niezgodnie z prawem (Dz.U.2011.113.661),

**zarządzam co następuje :**


- § 1. Zakłada się Gminną Ewidencję Zabytków Gminy Rząśnia.
- § 2. Gminną Ewidencję Zabytków Gminy Rząśnia tworzą karty adresowe zabytków wymienionych odpowiednio w załącznikach Nr 1, Nr 2 i Nr 3 do niniejszego zarządzenia.
- § 3. Wykonanie zarządzenia powierza się Kierownikowi Referatu Gospodarki, Kultury i Sportu.
- § 4. Zarządzenie wchodzi w życie z dniem podpisania.

  
**WÓJT**  
*mgr Tomasz Stolarczyk*

Załącznik nr 1  
do Zarządzenia Nr 54 /2014  
Wójta Gminy Rzaśnia z dnia 31.12.2014r.

## GMINNA EWIDENCJA ZABYTKÓW NIEMUCHOMYCH

L.p.	Wpis do rejestru	Przedmiot ochrony	Adres /miejsce położenia	Nr KW lub działki	Właściciel zabytku	Posiadacz zabytku
1	159-IX-5 z 7.07.1948; 43oraz180 z 26.05.1967 /WUOZ	Kościół drewniany, druga poł. XVI wieku	Biała, gm. Rzaśnia pow. Pajęczno	Dz.1119/3i 1119/4	Parafia Rzymskokatolicka p.w. św. Jana Chrzyciela w Białej	Parafia
2	988-XVI-4 z 07.01.1960/WUOZ	Pozostałość dworu obronnego mur., XV/XVI w.	Biała, Gm. Rzaśnia pow. Pajęczno	Dz. 1068	Gmina Rzaśnia	Dawna szkoła podst.
3	450-X-48/Z 23.08.1948, 83 oraz 252 z 31.08.1967 /WUOZ	Kościół drewniany, XVIII/ XVIII wieku	Stróża, gm. Rzaśnia pow. Pajęczno.	Dz. 743	Parafia Rzymskokatolicka p.w. św. Kazimierza i św. Józefa Oblub. NMP i Przemienienia Pańskiego w Stróży	Parafia
4	6/10/44 Z 27.05.1946/WUOZ	Pałac mурowany XIX wiek	Stróża, Gm. Rzaśnia	Dz. 741/1	Gmina Rzaśnia	Szkoła Podstawowa
5	A/117 z 10.11.2010/ WUOZ	Cmentarz parafialny, XIX w.(układ przestrzenny; starodrzew) mur z bramą wejściową, kaplica cmentarna	Rzaśnia, ul. Kościuski	Dz. 483/1	Parafia Rzymskokatolicka p.w. św. Rocha w Rzaśni	parafia


  
mgr Tomasz Stolarczyk

Załącznik nr 2  
do Zarządzenia Nr 54 /2014  
Wójta Gminy Rzaśnia z dnia 31.12.2014r.

**GMINNA EWIDENCJA ZABYTKÓW NIERUCHOMYCH BĘDĄCYCH W EWIDENCJI KONSERWATORSKIEJ**

Lp.	Miejscowość	Ulica/numer	Zespół	Nazwa	Określenie	Data	Materiał	Numer działki
1	Augustów			Kapliczka rz.-kat. Kościół fil. Rz.-kat. (kaplica)		1936 2 połowa XIX wieku	cegłany	
2	Biała					park ok.XV w dwór XIX w	drewniany	1117
3	Biała	04	Zespół dworski, park				cegłany	1068
4	Rzaśnia			Kapliczka św. Józefa Kościół parafialnego p.w. św. Macieja		ok. XIX w. 1862-1866	cegłany	543/2
5	Rzaśnia			Brama z ogrodzeniem, przy kościółce		1912	betonowe/żel betowe	1048
6	Rzaśnia			Organistówka		1905	cegłany	543/2
7	Rzaśnia			Plebania		1914	cegłany	543/2
8	Rzaśnia			Cmentarz przykościelny		ok. XIX w.	nie dotyczy	1048
9	Rzaśnia			Przykościelny Park		XVII w.	nie dotyczy	741/1
10	Stróża	41						

11	Stróża			Cmentarz przykościelny		XVII/XVIII w	nie dotyczy	743
12	Stróża			Cmentarz parafialny		ok. XVII w.	nie dotyczy	854 i 838
13	Rzażnia			Układ przestrzenny	wielodroznica	1357 r.		
14	Stróża			Układ przestrzenny	śląd owalniczy	1386 r.		


  
**WÓJT**
  
 mgr Tomasz Stolarczyk

Załącznik nr 3  
do Zarządzenia Nr 54/2014  
Wójta Gminy Rzęśnia z dnia 31.12.2014r.

GMINNA EWIDENCJA ZABYTKÓW ARCHEOLOGICZNY

L.p.	Miejscowość	Nr st. w miejscow.	Numer Obszaru	Nr st. na obszarze	Funkcja	Chronologia	Kultura
1	Ameryka (Biata)	1	79-47	68	osada	owr	przew.
2		2	79-47	89	ślad osadniczy	ha	tuż.
3		3	79-47	90	ślad osadniczy	ek ha	pradz. tuż.
4		4	79-47	91	osada	eb	tuż.
5		5	79-47	92	obozowisko/osada	ek, eb/ha	pradz. tuż.
6		6	79-47	93	ślad osadniczy	ha	tuż.
7		7	79-47	94	ślad osadniczy	ha	tuż.
8		8	79-47	95	ślad osadniczy	?	pradz.
9		9	79-47	114	ślad osadniczy	wczesna epoka brązu	pradziejowa
10	Augustów	1	76-48	22	ślad osadniczy	now	
11		2	76-48	23	ślad osadniczy	wśr-pśr	
12		3	76-48	65	ślad osadniczy	epoka kamienna	pradziejowa
13		4	76-48	66	ślad osadniczy	ep.kamienna/ep.brązu	pradziejowa
14	Będków	1	77-48	19	oboz.?	ne	prodz.
15		2	77-48	31	oboz. pkt os.	ne?	prodz. tuż?
16		3	77-48	32	pkt os.	wśr	
17		4	77-48	34	osada; punkt osadniczy	ne now ?	kak ?
18		5	77-48	35	oboz.?	ne	kpl
19		6	77-48	36	cment.	?	prodz.
20		7	77-48	37	ślad os.	ne?	prodz.
21	Biata	22	78-47	2	osada	now	
22		23	78-47	3	osada	ha	tuż./pomor
23		24	78-47	4	ślad osadniczy	III ne/eb me?	pradz.
24		25	78-47	5	ślad osadniczy, osada	eb-ha now	tuż.
25		26	78-47	6	osada	now	
26		27	78-47	7	ślad osadniczy, osada	pla now	przew.
27		28	48-47	8	osada	now	
28		29	78-47	9	ślad osadniczy, osada	ha now	tuż.
29		30	78-47	10	osada	now	
30		31	78-47	11	osada	now	

31		32	78-47	12	ślad osadniczy	now eb-ha	tuż.	
32		33	78-47	13	ślady osadniczy	now	tuż.	
33		2	78-48	54	punkt osadniczy, osada, ślad osad	eb-la pla-owr wśr now	tuż. przew. ?	
34		3	78-48	55	osada, ślad osadniczy	eb-la pśr-now ?	tuż.?	
35		4	78-48	56	ślad osadniczy, obozowisko	now eb-la	tuż.	
36		5	78-48	57	osada, punkt osadniczy, ślad osad	now eb-la ovr f. C	tuż. przew.	
37		6	78-48	58	ślad osadniczy, punkt osadniczy	pśr-now eb-la ne-l eb	tuż. pradz.	
38		7	78-48	59	punkt osadniczy	eb-la now ?	tuż. ?	
39		8	78-48	61	punkt osadniczy	ha	tuż.	
40		1	78-48	82	cmmentaryzysko	ha	tuż.	
41		9	78-48	83	dwór	now	tuż.	
42	Biała	10	79-47	70	ślad osadniczy	now	przew. pradz.	
43	Szlache-	11	79-48	6	osada, ślad osadniczy	por ek	przew.	
44	cka	12	79-48	7	osada	owr	tuż.	
45		13	79-48	8	osada	V eb/ha	tuż.	
46		14	79-48	9	osada, ślad osadniczy	owr ek	przew. pradz.	
47		15	79-48	10	osada	ha	tuż.	
48		16	79-48	11	ślad osadniczy	pśr	pradz.	
49		17	79-48	12	ślad osadniczy	ek	tuż. pradz	
50		18	79-48	13	osada, ślad osadniczy	eb? ek pśr	pradz.	
51		19	79-48	14	ślad osadniczy	? ?	tuż. przew.	
52		20	79-48	176	osada, ślad osadniczy	ha ovr	tuż.	
53		21	79-48	177	osada	ha	tuż.	
54	Broszecin	1	76-48	18	ślad osadniczy, osada	? now sne-l eb	kcs? kcs	
55		2	76-48	19	pkt osadniczy, obozowisko, osada	I-II eb? III-Veb now	pradz. tuż.	
56		3	76-48	20	osada	now	tuż?	
57		4	76-48	21	ślad osadniczy	? ?	tuż?	
58		5	76-48	29	osada	now		
59		6	76-48	30	osada	now		
60		7	76-48	31	osada	now		
61		8	76-48	67	osada	now		
62		9	76-48	68	osada	now		
63		10	76-48	69	ślad osadniczy, osada	ek now	pradz.	
64	Broszecin	1	77-48	7	oboz. pkt os.?	III eb-śla?	tuż. ?pradz.	
65	Kolonia	11	77-48	2	osada	V eb-ha CD	tuż.	
66		5	77-48	3	cm. pop.	V eb-wla	tuż.	
67		4	77-48	10	pkt os.	III - IV eb	tuż.	

68		2	77-48	8	oboz.	III eb-śla	tuż.	
69		3	77-48	9	pkt os.	V eb-ha now	tuż.	
70		6	77-48	16	ślad os.	ne-II eb	kes -kegd	
71		12	77-48	26	ślad osad., ?osada, cmentaryzsko popielniowe?	ne-eb? now had-wla	pradz. ? tuż. gr. klosz.	
72		13	77-48	47	obozowisko, osada, ślad osadniczy	I-IIeb IIIeb-ha pla-owr	pradz. tuż. przew.	
73		14	77-48	48	osada, obozowisko, pkt osadniczy	ne-IIeb IIIeb-śla now ?	pradz. tuż. ?	
74		15	77-48	49	pkt osadniczy	III eb-śla	tuż	
75		7	77-48	50	pkt osadniczy	III eb-śla	tuż	
76		8	77-48	51	pkt osadniczy	III eb-śla	tuż	
77		9	77-48	53	pkt os.	ne III eb-ha now	kpl tuż.	
78		10	77-48	70	pkt osadniczy, ślad osad., osada	? sne-I eb now	? pradz.	
79	Gawłów	5	78-48	48	pkt osadniczy, osada	eb-la now	tuż.	
80		2	78-48	49	osada	now		
81		3	78-48	50	osada	now		
82		4	78-48	60	pkt osadniczy, ślad osadniczy	eb-la	tuż.	
83		1	78-48	85	cmentaryzsko	owr	przew.	
84		5	79-48	15	ślad osadniczy	spa	mazow.	
85		6	79-48	16	ślad osadniczy, osada	ek ha	pradz. tuż.	
86		7	79-48	17	osada	por	przew.	
87		8	79-48	18	ślad osadniczy	ek	pradz.	
88		9	79-48	19	ślad osadniczy	pśr		
89		10	79-48	20	ślad osadniczy	ek		
90		11	79-48	21	ślad osadniczy	ek		
91		12	79-48	22	ślad osadniczy, osada	ek owr		
92		13	79-48	23	ślad osadniczy	? ha pśr	pradz. przew.	
93		14	79-48	24	osada, ślad osadniczy	ha	tuż.	
94		15	79-48	26	osada	ha	tuż.	
95		16	79-48	27	osada	eb	tuż.	
96		17	79-48	28	osada	ha	tuż.	
97		18	79-48	29	ślad osadniczy	? ek ?	pradz.	
98		19	79-48	30	ślad osadniczy	? ?	pradz.	
99		20	79-48	38	cmentaryzsko ciałopalne	? ?	pradz.	
100	Górką (Rzaśnia)	1	77-47	24	osada, ślad osadniczy	now pśr?	przew	
101		2	77-47	25	osada, ślad osadniczy	now owr		
102	Kodrań	2	76-48	26	ślad os. osada	ek-I eb now?	pradz.	
103		3	76-48	27	osada, ślad os. ślad os./	eb-la now wśr	tuż.	

104		4	76-48	28					
105		1	77-48	44	punkty osadniczy ?, osada	me/ne ? V eb-ha	pradz. tuż. ? tuż.		
106	Krysiaki Będkowski ie	2	77-48	13	osada, oboz. ? pkt os.	wśr II eb-śla now	tuż.		
107		3	77-48	14	pkt os. ślad os.	III eb-śla ?	tuż. pradz.		
108		1	77-48	17	oboz. ?	ne-eb	pradz.		
109		5	77-48	42	ślad os.	ne	pradz. tuż.		
110		6	77-48	64	pkt os.	? pśr-now	pradz.		
111		7	77-48	65	pkt os.	ne-II eb now	pradz.		
112		8	77-48	66	pkt os.	wśr now	pradz.		
113		10	77-48	67	pkt os	ne-II eb now	pradz.		
114		9	77-48	69	osada ? ślad os. pkt os.	now sne V eb-ha ?	pradz. tuż. ? pradz.		
115		1	77-48	15	obozowisko	me	pradz.		
116		Marcelin	1	77-48	43	osada	ne	kpl	
117			10	76-48	70	ślad osadniczy	ek now	pradziejowa	
118		Peciaki (Biała)	1	78-47	14	ślad osadniczy	now ha	tuż.	
119			2	78-47	15	osada, ślad osadniczy	now ha -la	tuż.	
120			3	78-47	16	ślad osadniczy	ha	tuż.	
121	4		78-47	17	ślad osadniczy	ek-eb, eb-ha	pradz. tuż.		
122	5		78-47	18	osada, ślad osadniczy	now ha	tuż.		
123	6		78-47	19	ślad osadniczy, osada	ek-eb ha	pradz. tuż.		



124	Rekle	1	78-48	16	punkt osadniczy, ? osada	?	? tuż.		
125		2	78-48	17	pkt osadniczy, ślad osadniczy ?	ha now ?	tuż. ?		
126		3	78-48	18	punkt osadniczy, ? osada?	? eb-la	tuż. ? tuż.		
127		4	78-48	19	osada, pkt osadniczy	now? eb-la	tuż? tuż.		
128		5	78-48	28	ślad osadniczy	ne	pradz.		
129		6	78-48	36	osada, pkt osadniczy	now eb-la	tuż.		
130		7	78-48	37	ślad osadniczy, osada	ne-eb now	pradz.		
131		8	78-48	38	osada	now			
132		9	78-48	39	osada	now			
133		10	78-48	40	osada ?	now			
134		11	78-48	41	osada ?	now			
135		12	78-48	77	punkt osadniczy, osada	pla-owr now	przew.		
136		16	79-48	67	ślad osadniczy	pśr	pradz.		
137		13	79-48	68	ślad osadniczy	me	pradz.		
138		14	79-48	69	osada, ślad osadniczy	pśr ek	pradz.		
139	15	78-48	86	ślad osadniczy, osada	ek por	pradz. przew.			
140	Rzaśnia	1	77-48	27	ślad os. oboz. ? osada	now eb ne	pradz. kpl		
141		2	77-48	33	pracownia krzemieniarska, ślad os. pkt os.	ne now ?	pradz. ?		
142		10	78-47	1	osada	now			
143		3	78-48	62	pkt osadniczy	ne now	kpl?		
144		4	78-48	63	ślad os. osada?	eb-la	tuż.		
145		5	78-48	73	obozowisko ?	?	pradz.?		
146		6	78-48	74	obozowisko ?	eb-la	tuż.		
147		7	78-48	75	pkt osadniczy	eb-la	tuż.		
148		8	78-48	76	cementarzystwo szkieletowe	wśr?	tuż.		
149		9	78-48	79	ślad osadniczy	now			
150	Stara Wieś (Biała)	1	79-48	3	ślad osadniczy	ek	pradz		
151		2	79-48	4	ślad osadniczy	wśr-pśr	pradz.		
152		3	79-48	5	ślad osadniczy	?			
153		Stróża	4	78-48	1	punkt osadniczy? ślad osadniczy	? now owr f. B2-C1 eb-la	? przew. tuż.	
154			5	78-48	6	ślad os. cementarz ciałopalny, pkt osadn.	now omr f. C2-C3? ne-el eb	przew. pradz.	
155	6		78-48	7	punkt osadniczy, cementarz ciałopalny	pśr-now V eb-ha ne-la eb	tuż. pradz.		
156	7		78-48	8	punkt osadniczy	owr now eb-la	przew. tuż.		
157	8		78-48	9	punkt osadniczy, ślad osadniczy, osada	eb-la wśr-pśr now?	tuż.?		
158	9		78-48	12	punkt osadniczy,	wśr			
159	10		78-48	13	punkt osadniczy,	?	?		

160		2	78-48	33	cm. ciałopalny; ślad os. pkt os.	ha now?	tuż. tuż.?		
161		3	78-48	35	ob.-os. ślad os.	eb-la now	tuż.		
162		12	78-48	66	obozowisko ?, punkt osadniczy	eb-la now	tuż.		
163		14	78-48	68	ślad os. oboz. ?	now ne eb-la	pradz. tuż.		
164		15	78-48	69	obozowisko	ne	pradz.		
165		1	78-48	84	cmentarz ciałopalny	V eb-ha C	tuż.		
166		16	78-49	27	punkt osadniczy, ? ślad osadniczy,	had-wra now?	tuż.?		
167		17	78-49	28	punkt osadniczy? pkt os.	? III eb-śla owr pśr-now	? tuż. przew.		
168		18	78-49	29	ślad osadniczy, osada ?	? now III eb śla. pla-owr	?tuż. przewe.		
169		13	78-49	30	punkt osadniczy, ślad osadniczy,	pla-owr now	przew.		
170		11	78-49	31	ślad osadniczy, punkt osadniczy	now III eb-śla	tuż.		
171		19	78-49	86	osada, punkt osadniczy	now ne	tuż.		
172		20	78-49	87	osada	now	kpl		
173		21	78-49	88	osada	now			
174	Sucho- wola	16	78-48	21	ślad os., cmentarz ciałopalny, pkt os.	? eb-la wśr? now	tuż. ? tuż.?		
175		2	78-48	22	punkt osadniczy, ? osada	pla-owr ? pśr-now	przew. ?		
176		3	78-48	23	osada	now			
177		4	78-48	24	obozowisko, ? ślad osadniczy	eb-la now	tuż.		
178		5	78-48	25	obozowisko ?	III-V eb	tuż.		
179		6	78-48	26	ślad osadniczy, cmentarz ciałopalny	now eb-la	tuż.		
180		7	78-48	27	cmentarz ciałopalny, ślad osadniczy	eb-la now	tuż.		
181		8	78-48	29	oboz. ?	eb-la	tuż.		
182		9	78-48	44	punkt osadniczy, ślad osadniczy,	ha now	tuż.		
183		10	78-48	45	ślad osadniczy, punkt osadniczy	now?	? tuż.		
184		11	78-48	46	ślad osadniczy, pkt os. ?obozowisko?	now? wla	? tuż.		
185		12	78-48	47	punkt osadniczy	la-owr eb-la	przew. ? tuż.		
186		13	78-48	51	punkt osadniczy, ? osada	? eb-la now	? tuż.?		
187		14	78-48	52	punkt osadniczy	now			
188		15	78-48	53	pkt osadniczy, osada, ślad osadniczy ?	eb-la wśr pśr-now?	tuż.?		
189		1	78-48	81	cmentarzysko	owr	przew.		
190		Ściegna	4	77-48	62	punkt osadniczy	now V eb-ha	tuż.	
191			5	77-48	63	osada	pśr-now III eb-ha	tuż.	
192			2	78-49	49	obozowisko, ? ślad osadniczy	III eb-śla now	tuż.	
193	8		78-49	89	osada	now			
194	3		77-49	35	pkt osadniczy	now V eb -ha	tuż.		
195	1		78-48	31	ślad os. osada?	pśr-now eb-la	tuż.		
196	6		78-48	67	osada oboz.?	pśr-now ne-I eb?	pradz.		

197		7	78-48	78	osada	now		
	Zabrzezie				Wkop węglowy			
198	Zieleńcin	1	78-48	10	pkt os. ślad os.	wśr-pśr now		
199		2	78-48	11	ślad osadniczy, pkt osadniczy, osada	ne-I eb eb-la now	pradz. tuż.	
200		3	78-48	64	osada	now	tuż. ?tuż.	
201		4	78-48	65	pkt os. ? osada pkt os.	? now eb-la	tuż.	
202		5	78-48	70	cm. ciałopalny	V eb	tuż.	
203		6	78-48	71	punkt osadniczy	eb-la	tuż.	
204		7	78-48	72	ślad osadniczy, punkt osadniczy,	ne? eb-la now	pradz. tuż.	
205	Zary	1	77-48	18	osada, punkt osadniczy	ne? pśr-now	kpl?	
206		2	77-48	68	dwór	now		

WBUT  
mgr Tomasz Siolarczyk