

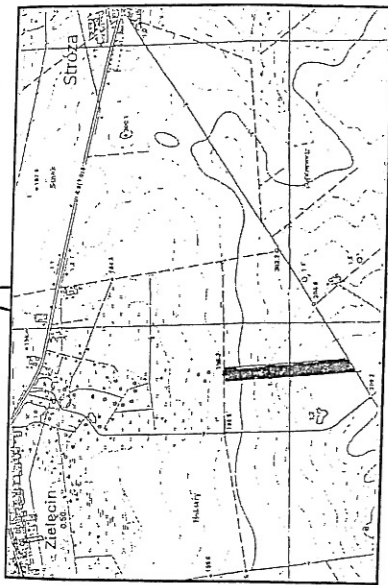
REJESTR POMIAROWO-KLASYFIKACYJNY -:- WYKAZ ZMIAN GRUNTOWYCH

Załącznik Nr 3. do uchwały nr 2/2014-05-24
do decyzji Starosty Pajeczańskiego
Nr 352/2014 z dnia 2014-05-24

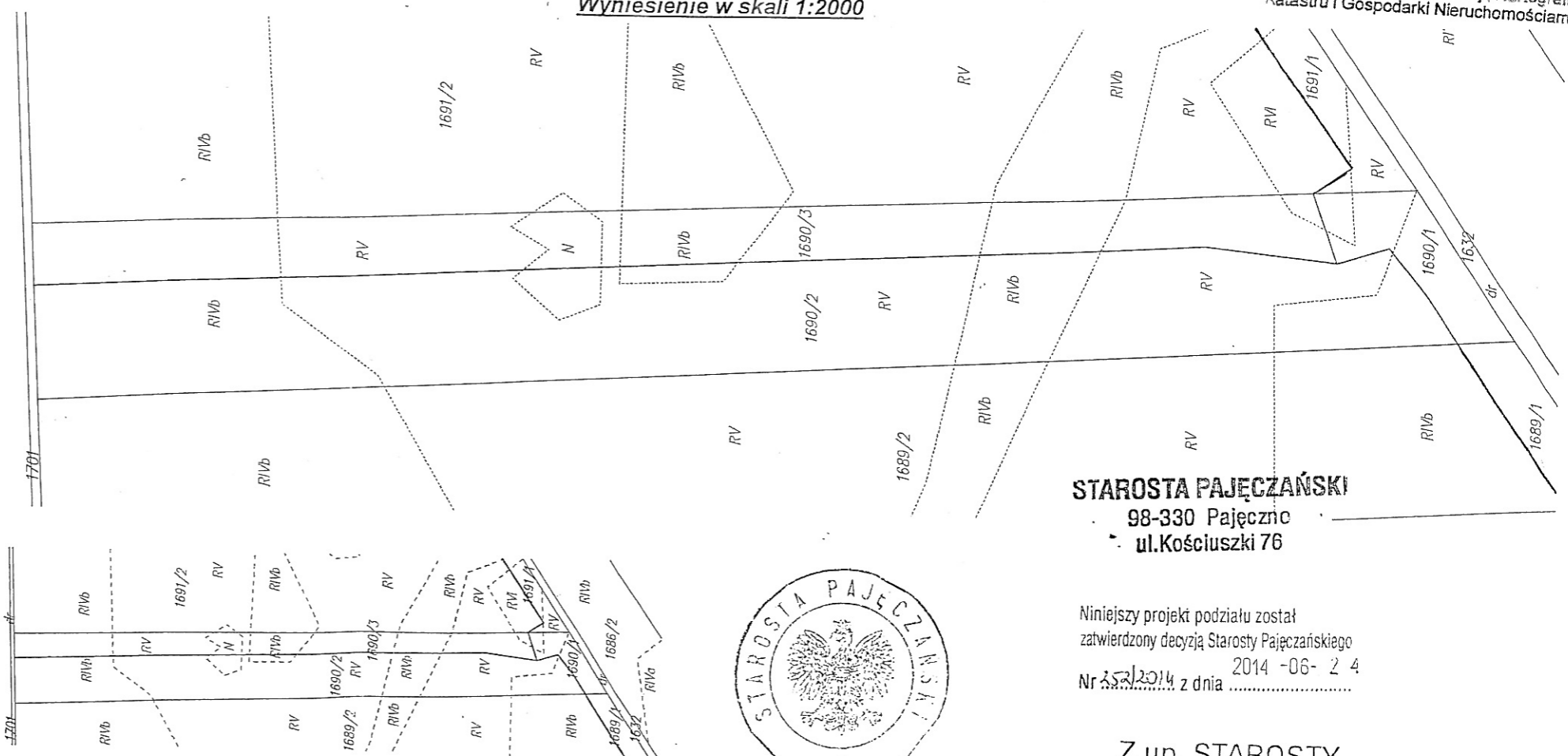
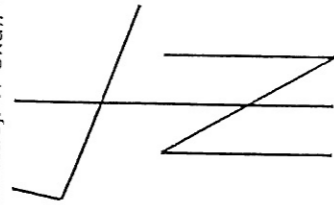
Nr obrębu	Nr jedn. rej.	Nr mapy	Nr działki	Użytek gruntowy	Klasa gleb.	Powierzchnia		Nomenklatura prawna	Stan po podziale					
						Użytku w ha	Działki w ha		Nr działki proj.	Użytek gruntowy	Klasa gleb.	Powierzchnia		Uwagi
												Użytku w ha	Działki w ha	
0018	G.13	2	1690	R	IVb	0.99	2.57	KW SR2W/00014056/2 Nr dz. 1690 pow. 2.57ha	1690/1	R	IVb	0.0819	0.1375	pod drogę
				R	V	1.47			R	V	0.0392			
				R	VI	0.03			R	VI	0.0164			
				N		0.08			1690/2	R	IVb	0.6113	1.6540	
			R	V	1.0074									
			N		0.0353									
								1690/3	R	IVb	0.3150	0.7864	pod drogę	
								R	V	0.4193				
								R	VI	0.0089				
								N		0.0432				
OGÓŁEM						2.57	2.57		OGÓŁEM		2.5779	2.5779		

Poświadczam się, że niniejszy dokument został opracowany w wyniku prac geodezyjnych i kartograficznych, których rezultaty zawiera operat techniczny wpisany do ewidencji materiałów państwowego zasobu geodezyjnego i kartograficznego	
Organ prowadzący państwowy zasób geodezyjny i kartograficzny	STAROSTA PAJĘCZAŃSKI
Identyfikator ewidencyjny materiału zasobu - operatu technicznego	P.1009. 2014. A
Data wpisania operatu technicznego do ewidencji materiałów zasobu	18 LUT. 2014
Imię, nazwisko i podpis osoby reprezentującej organ	Z up. STAROSTY

Powierzchnia słownie ogółem: dwa hektary pięć tysięcy siedemset siedemdziesiąt dziewięć metrów kwadratowych.
Uwaga! powierzchnia działki po podziale uległa zmianie w wyniku ponownego pomiaru na gruncie i obliczeniu na tej podstawie powierzchni.




Szkic orientacji w skali 1:25000



Wyniesienie w skali 1:2000

STAROSTA PAJĘCZAŃSKI
98-330 Pajeczno
ul. Kościuszki 76



Niniejszy projekt podziału został zatwierdzony decyzją Starosty Pajeczańskiego
2014-06-24
Nr 352/2014 z dnia

Z up. STAROSTY
Anita Mielczarek
Naczelnik Wydziału
Architektury i Budownictwa

Nr ewidencyjnej 100905_2
Obrębu ewidencyjnego 0018
Mapy ewidencyjnej 2

Urząd Miejski
Pajeczański
Rządźnia
Zielęcín

MAPA Z PROJEKTEM PODZIAŁU NIERUCHOMOŚCI

wykonano na podstawie ustawy z dnia 10 kwietnia 2003r o szczególnych zasadach przygotowania i realizacji inwestycji w zakresie dróg publicznych (tekst jednolity Dz.U.2008 nr 193 poz. 1194 z późniejszymi zmianami) art, 11d punkt 1 i 3.

Skala 1:5000

Wykazane na mapie granice nieruchomości podlegającej podziałowi są zgodne z danymi ewidencyjnymi.

Mapę wykonał: "GEOMETRA" P. Jankiewicz

Nr upr. zaw. 4533

Data 20. 10.2013

Podpis

"GEOMETRA"
Piotr Jankiewicz
97-500 Radomsko, Ciepła 52
tel. 44/ 682 25 10, 601 229 347
NIP 772-102-49-90

Podpis geodety
upr. nr 4533
97-500 Radomsko, Ciepła 52

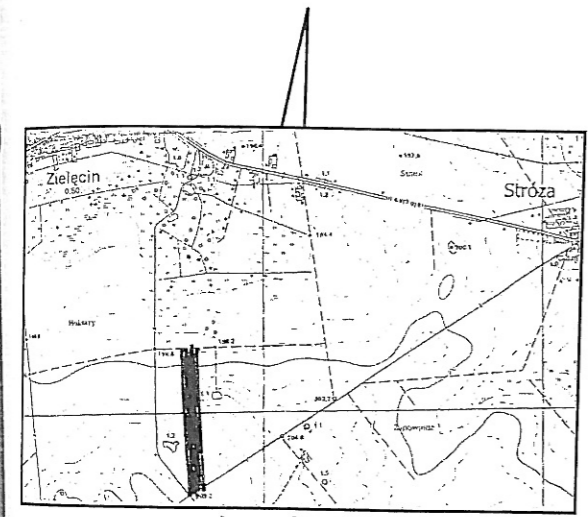
Załącznik Nr 5, arkusz 3
do decyzji Starosty Pajęczańskiego
Nr 252/2014 z dnia 2014-06-24

Wyniesienie w skali 1:1000

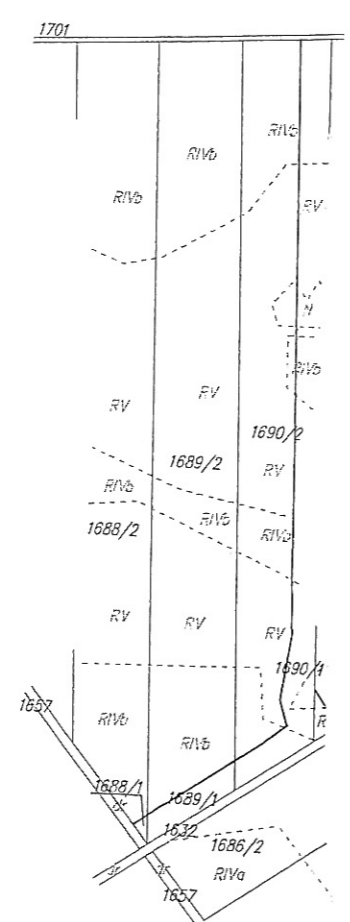
REJESTR POMIAROWO-KLASYFIKACYJNY - WYKAZ ZMIAN GRUNTOWYCH

Stan przed podziałem								Nomenklatura prawna	Stan po podziale					
Nr obrębu	Nr jedn. rej.	Nr mapy	Nr działki	Użytek gruntowy	Klasa gleb.	Powierzchnia			Nr działki proj.	Użytek gruntowy	Klasa gleb.	Powierzchnia		Uwagi
						Użytku w ha	Działki w ha					Użytku w ha	Działki w ha	
0018	G.13	2	1689	R R	IVb V	1.39 1.40	2.79	1689/1	R	IVb	0.1078	0.1078	pod drogę	
								1689/2	R R	IVb V	1.28 1.40	2.68		
OGÓLEM						2.79	2.79							

Powierzchnia słownie : działka 1689/1 jeden tysiąc siedemdziesiąt osiem metrów kwadratowe
działka 1689/2 dwa hektary sześćdziesiąt osiem arów



Szkic orientacji w skali 1:25000



STAROSTA POWIATU W PAJĘCZNI
Powiatowy Ośrodek Dokumentacji
Geodezyjnej i Kartograficznej
Na podstawie art. 40 ust. 2 i ust. 3 ustawy z dnia
17 maja 1989 r. - Prawo geodezyjne i kartograficzne
(Dz. U. z 2010 r. Nr 193, poz. 1237)
niniejszy dokument został przyjęty do państwowego
zrębu geodezyjnego i kartograficznego
i stanowi własność Skarbu Państwa.
Dokument wpisano do ewidencji zasobu powiatowego
w dniu nr ewidencyjny
10 0371 034
P-no, Cn.....
(imię i nazwisko, imię i nazwisko matki)
(służbowe osoby sprawujące)

ANITA MIELCZAREK
GEODETA POWIATOWY
Naczelnik Wydziału Geodezji, Kartografii, Katastru
i Gospodarki Nieruchomościami



STAROSTA PAJĘCZAŃSKI
98-330 Pajęczno
ul. Kościuszki 76

Niniejszy projekt podziału został
zatwierdzony decyzją Starosty Pajęczańskiego
2014-06-24
Nr 252/2014 z dnia

Z up. STAROSTY
Anita Mielczarek
dr inż. Anita Mielczarek
Naczelnik Wydziału
Architektury i Budownictwa

dn. ewidencyjnej 100905_2
obróbu ewidencyjnego 0018
mapy ewidencyjnej 2
Wództwo łódzkie
Pajęczański
Rządźnia
Zielęcín
89

**MAPA Z PROJEKTEM PODZIAŁU
NIERUCHOMOŚCI**
wykonano na podstawie ustawy z dnia 10 kwietnia 2003r
o szczególnych zasadach przygotowania i realizacji inwestycji w
zakresie dróg publicznych (tekst jednolity Dz.U.2008 nr 193 poz.
1194 z późniejszymi zmianami) art, 11d punkt 1 i 3.
Skala 1:5000

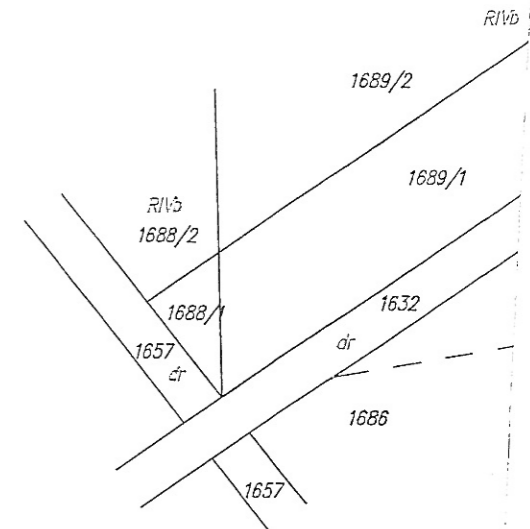
Wykazane na mapie granice
nieruchomości podlegającej
podziałowi są zgodne z danymi
ewidencyjnymi.

Mapę wykonał: "GEOMETRA" P. Jankiewicz
Nr upr. zaw. 4533
Data 20. 10.2013
Podpis
"GEOMETRA"
Piotr Jankiewicz
97-500 Radomsko, Ciepła 52
tel. 44/ 682 25 10, 601 229 347
NIP 777-202-49-80

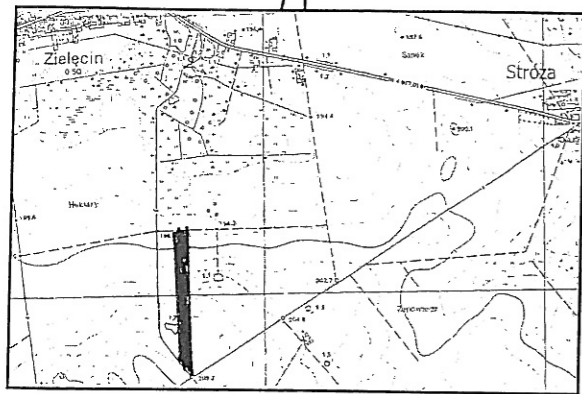
REJESTR POMIAROWO-KLASYFIKACYJNY - WYKAZ ZMIAN GRUNTOWYCH

Wyniesienie w skali 1:1000

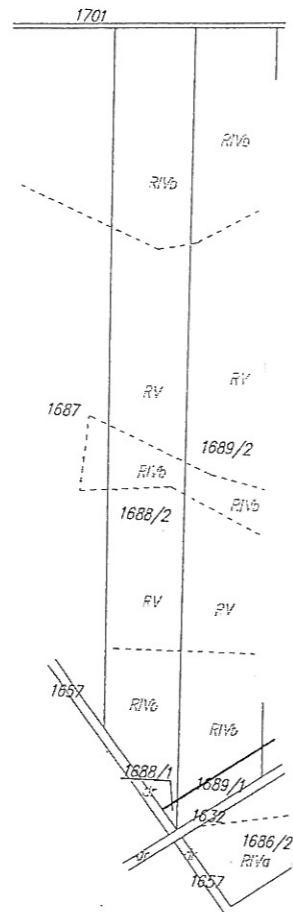
Stan przed podziałem								Nomenklatura prawna	Stan po podziale					
Nr obrębu	Nr jedn. rej.	Nr mapy	Nr działki	Użytek gruntowy	Klasa gleb.	Powierzchnia			Nr działki proj.	Użytek gruntowy	Klasa gleb.	Powierzchnia		Uwagi
						Użytku w ha	Działki w ha					Użytku w ha	Działki w ha	
0018	G.13	2	1688	R	IVa	0.27	2.48	1688/1	R	IVb	0.0093	0.0093	pod drogę	
				R	IVb	1.02			1688/2	R	IVa	0.27		2.47
				R	V	1.18				R	IVb	1.01		
				N		0.01				R	V	1.18		
OGÓLEM						2.48	2.48							



Powierzchnia słownie : działka 1688/1 dziewięćdziesiąt trzy metry kwadratowe
działka 1688/2 dwa hektary czterdzieści siedem arów



Szkic orientacji w skali 1:25000



STAROSTA POWIATU W PAJĘCZNI
Powiatowy Ośrodek Dokumentacji
Geodezyjnej i Kartograficznej
Na podstawie art. 40 ust. 2 i ust. 3 ustawy z dnia 17 maja 1989 r. - Prawo geodezyjne i kartograficzne (Dz. U. z 2010 r. Nr 193, poz. 1237) niniejszy dokument został przyjęty do państwowego zasobu geodezyjnego i kartograficznego i stanowi własność Skarbu Państwa.
Dokument wpisano do ewidencji zasobu powiatowego w dniu 16/10/2014 nr ewidencyjny 1875-16/2013



STAROSTA PAJĘCZAŃSKI
98-330 Pajęczno
ul. Kościuszki 76

Niniejszy projekt został
zatwierdzony decyzją Starosty Pajęczańskiego
Nr 252/2014 z dnia 2014-06-24

Z up. STAROSTY
Piotr Jankiewicz
dr inż. Ani Jankiewicz
Naczelnik Biura
Architektury i Wniewictwa

Jedn. ewidencyjnej 100905_2
obróbu ewidencyjnego 0018
mapy ewidencyjnej 2

Województwo łódzkie
Powiat pajęczański
Gmina Rząśnia
Obręb Zielęcin
1688

MAPA Z PROJEKTEM PODZIAŁU
NIERUCHOMOŚCI

wykonano na podstawie ustawy z dnia 10 kwietnia 2003r
o szczególnych zasadach przygotowania i realizacji inwestycji w
zakresie dróg publicznych (tekst jednolity Dz.U.2008 nr 193 poz.
1194 z późniejszymi zmianami) art, 11d punkt 1 i 3.

Skala 1:5000

Wykazane na mapie granice
nieruchomości podlegającej
podziałowi są zgodne z danymi
ewidencyjnymi.

Mapę wykonał: "GEOMETRA" P. Jankiewicz

Nr upr. zaw. 4533

Data 20. 10.2013

Podpis

"GEOMETRA"
Piotr Jankiewicz
97-500 Radomsko, Ciepła 52
tel. 44/ 652 25 10, 601 229 347
NIP 772-102-49-80

[Signature]